

Jornal Oficial do Município



Águas de Lindóia

Quinta-feira, 28 de novembro de 2024

Ano V | Edição nº 719



MUNICÍPIO DE ÁGUAS DE LINDÓIA

| | |
|--|----|
| Poder Executivo | 3 |
| Atos Oficiais | 3 |
| Leis | 3 |
| Poder Legislativo | 70 |
| Contas Públicas e Instrumentos de Gestão Fiscal | 70 |
| Prestação de contas | 70 |
| Atos de Pessoal | 70 |
| Portarias | 70 |
| Sessão Extraordinária | 70 |
| Edital de Convocação | 70 |



PODER EXECUTIVO

Atos Oficiais

Leis

**PREFEITURA MUNICIPAL DA ESTÂNCIA DE ÁGUAS DE LINDÓIA**

(REPUBLICADO POR INCORREÇÃO)

LEI N.º 3.516**De 27 de Novembro de 2024**

“Dispõe sobre o novo Plano Diretor do Município de Águas de Lindóia, nos termos do Artigo 182 da Constituição Federal; do Capítulo III da Lei nº 10.257, de 10 de julho de 2001 - Estatuto da Cidade”

Eu, GILBERTO ABDON HELOU, Prefeito Municipal da Estância de Águas de Lindóia, Estado de São Paulo, usando das atribuições que me são conferidas por lei,

Faço saber que a Câmara Municipal da Estância de Águas de Lindóia decretou, e eu, sanciono e promulgo a seguinte lei:

TÍTULO I
DAS DISPOSIÇÕES PRELIMINARES

Art. 1º Em atendimento às disposições do artigo 182 da Constituição Federal, do Capítulo III da Lei Federal nº 10.257, de 10 de julho de 2001, denominada “Estatuto da Cidade”, fica aprovado, nos termos desta Lei Ordinária, o Plano Diretor de Desenvolvimento, Uso e Ocupação e Perímetro Urbano do Município da Estância de Águas de Lindóia, como instrumento ordenador da política de desenvolvimento e expansão urbana, garantindo a função social da cidade.

Art. 2º O Plano Diretor de Desenvolvimento, Uso e Ocupação do Solo e Perímetro Urbano, abrangendo a totalidade do território, é o instrumento básico da política de desenvolvimento urbano do Município e integra o processo de planejamento municipal, devendo o plano plurianual, a lei de diretrizes orçamentárias e o orçamento anual incorporar as diretrizes e as prioridades nele contidas.

TÍTULO II
DOS PRINCÍPIOS FUNDAMENTAIS E DOS OBJETIVOS DA POLÍTICA URBANA E AMBIENTAL

Art. 3º A política urbana e ambiental deve se pautar pelos seguintes princípios:

- I** - sustentabilidade;
- II** - solidariedade;
- III** - preservação ambiental e do patrimônio cultural, histórico, artístico, paisagístico e arquitetônico;
- IV** - espaços públicos verdes;
- V** - função social da cidade;
- VI** - função social da propriedade;
- VII** - acessibilidade;
- VIII** - urbanização compacta;
- IX** - gestão democrática e participativa.

Art. 4º Sustentabilidade é o desenvolvimento local socialmente justo, ambientalmente equilibrado, culturalmente valorizado e economicamente viável, visando garantir qualidade de vida e a preservação ambiental para as presentes e futuras gerações.

Art. 5º A solidariedade é um princípio fundamental a partir do qual se promoverá a inclusão socioespacial, o fomento às relações socioeconômicas e culturais solidárias e cooperativas e a ampliação de oportunidades de formação, trabalho e renda.



PREFEITURA MUNICIPAL DA ESTÂNCIA DE ÁGUAS DE LINDÓIA

Art. 6º A preservação ambiental e do patrimônio cultural, histórico, artístico, paisagístico e arquitetônico são princípios que promoverão o respeito ao meio ambiente e a conservação que seja de interesse público, quer por sua vinculação a fatos memoráveis, quer por seu excepcional valor geográfico, valor simbólico e/ou histórico para a população, constituindo o princípio do bem comum que pretende manter-se resguardado e protegido para o futuro, deixando um legado para as próximas gerações.

Art. 7º Os espaços públicos verdes são as áreas públicas de qualidade para a cidade e de permanência e convívio da população, com o fim de garantir o livre acesso, à preservação da natureza, a percolação da chuva e a organização territorial macro organizada com o sistema viário futuro e sustentável.

Parágrafo único. Os espaços públicos verdes devem ser claramente definidos e especializados pelo macrozoneamento e pelo zoneamento ordinário e devem ser respeitados no processo de parcelamento do solo, garantindo o espaço público para a cidade.

Art. 8º A função social da cidade corresponde ao direito à cidade para todos, o que compreende os direitos fundamentais à terra urbanizada, à moradia, ao saneamento ambiental, à infraestrutura e serviços públicos, ao transporte coletivo, à mobilidade urbana e acessibilidade, ao trabalho, à cultura e ao lazer, assim como ao ambiente e aos recursos naturais preservados.

Parágrafo único. A função social da cidade deve ser claramente definida e especializada pelo macrozoneamento e pelos zoneamentos ordinário e extraordinário.

Art. 9º A propriedade imobiliária cumpre sua função social quando, respeitados os critérios definidos pelo macrozoneamento, zoneamento ordinário e extraordinário, for utilizada para:

- I** - habitação, especialmente Habitação de Interesse Social;
- II** - atividades econômicas geradoras de emprego e renda, inclusive rurais;
- III** - proteção do meio ambiente e dos recursos naturais;
- IV** - preservação do patrimônio cultural e da paisagem.

Art. 10 A acessibilidade visa ampliar e qualificar a mobilidade regional e intraurbana, por meio do sistema viário estrutural e do sistema de transporte público, com universalidade de acesso.

Art. 11 A urbanização compacta visa otimizar os custos da infraestrutura e da estrutura urbanas, evitar vazios urbanos, e se dará a partir da contenção do espraiamento da urbanização associada ao aumento das densidades habitacionais e construtivas na área urbana já consolidada ou contígua a ela.

Art. 12 A gestão da política urbana se fará de forma democrática, incorporando a participação dos diferentes segmentos da sociedade em sua formulação, execução e acompanhamento.

Art. 13 São objetivos gerais da política urbana e ambiental:

I - promover o desenvolvimento econômico local, de forma social e ambientalmente sustentável;

II - garantir o direito universal à moradia digna, democratizando o acesso à terra e aos serviços públicos de qualidade, melhorado a qualidade de vida dos munícipes quanto à educação, à saúde, à cultura, ao lazer, à moradia, à infraestrutura e à equidade social;

III - reverter o processo de segregação socioespacial na cidade por intermédio da oferta de áreas para produção habitacional dirigida aos segmentos sociais de menor renda, e da urbanização e regularização fundiária de áreas ocupadas por população de baixa renda, visando à inclusão social de seus habitantes;



PREFEITURA MUNICIPAL DA ESTÂNCIA DE ÁGUAS DE LINDÓIA

IV - promover o ordenamento territorial, estabelecendo normas e parâmetros para o parcelamento, uso e ocupação do solo; visando uma urbanização equilibrada, que preserve o meio ambiente e resguarde o futuro do município, deixando um legado para as futuras gerações.

V - garantir a justa distribuição dos benefícios e ônus decorrentes do processo de urbanização, recuperando e transferindo para a coletividade a valorização imobiliária decorrente da ação do Poder Público;

VI - prevenir distorções e abusos na utilização econômica da propriedade, coibindo o uso especulativo de imóveis urbanos como reserva de valor, que resulte na sua subutilização ou não utilização, de modo a assegurar o cumprimento da função social da propriedade;

VII - adequar o adensamento à capacidade de suporte do meio físico, potencializando a utilização das áreas bem providas de infraestrutura e evitando a sobrecarga nas redes instaladas;

VIII - promover o equilíbrio entre a proteção e ocupação das áreas de mananciais, assegurando sua função de produtora de água para consumo público;

IX - elevar a qualidade de vida da população, assegurando saneamento ambiental, infraestrutura, serviços públicos, equipamentos sociais e espaços verdes e de lazer qualificados e descentralizados;

X - garantir a todos os munícipes a qualidade do ambiente urbano, através da preservação dos recursos naturais, especialmente os recursos hídricos, do saneamento ambiental, do controle da qualidade do ar, do combate à poluição visual e sonora;

XI - estimular parcerias entre os setores público e privado em projetos de urbanização e de ampliação e transformação dos espaços públicos da Cidade, mediante o uso de instrumentos para o desenvolvimento urbano atendendo à função social da cidade;

XII - consolidar o centro principal e os secundários, incentivando a dinamização das atividades econômicas, a ampliação das densidades habitacionais e construtiva, aproveitando a infraestrutura existente e promovendo o convívio e permanência dos munícipes;

XIII - contribuir para a construção e difusão da memória e identidade, por intermédio da proteção do patrimônio cultural, utilizando-o como meio de desenvolvimento sustentável;

XIV - garantir a preservação paisagística da Cidade e seu patrimônio natural e histórico, resguardando o território para as futuras gerações, em especial as áreas de mata e bacias hidrográficas;

XV - aumentar a eficiência econômica da Cidade, de forma a ampliar os benefícios sociais e reduzir os custos operacionais para os setores público e privado, inclusive por meio do aperfeiçoamento administrativo do setor público;

XVI - estimular parcerias com institutos de ensino e pesquisa visando a produção de conhecimento científico e a formulação de soluções tecnológica e ambientalmente adequadas às políticas públicas;

XVII - garantir a mobilidade e acessibilidade universal, por meio de políticas públicas inclusivas;

XVIII - promover a inclusão social, reduzindo as desigualdades que atingem segmentos da população e se refletem no território;

XIX - instituir mecanismos de gestão participativa nos processos de tomada de decisão;

XX - promover a integração arquitetônica e paisagística da Cidade;

XXI - criar planos setoriais de desenvolvimento sustentável;

XXII - integrar e potencializar o planejamento local ao regional, por intermédio da cooperação e articulação com os demais Municípios da Região, fortalecendo o Circuito das Águas Paulista.

TÍTULO III

DOS OBJETIVOS E DAS DIRETRIZES SETORIAIS DA POLÍTICA URBANA E AMBIENTAL



PREFEITURA MUNICIPAL DA ESTÂNCIA DE ÁGUAS DE LINDÓIA

CAPÍTULO I DO DESENVOLVIMENTO ECONÔMICO

SEÇÃO I DA AGRICULTURA E AGROINDÚSTRIA

Art. 14 São objetivos da política municipal de agricultura e agroindústrias:

- I** - a produção aliada à preservação e conservação do meio ambiente na Zona Agroambiental;
- II** - a fixação da população rural no campo;
- III** - o fomento ao agronegócio, enquanto fonte de renda para o produtor rural e de circulação de riquezas no município.

Art. 15 A política setorial de agricultura do município tem como diretrizes:

- I** - implementar ações dirigidas à população rural, promovendo a educação ambiental, a capacitação no uso de defensivos agrícolas, o correto manejo do solo e o cooperativismo;
- II** - incentivar a diversificação de culturas e o consumo de produtos oriundos da produção rural local.

Art. 16 São ações estratégicas aplicáveis à política municipal de agricultura:

- I** - oferecer aos produtores rurais subsídios técnicos e econômicos que lhes permitam optar por outras modalidades como a fruticultura, a industrialização de polpa, sucos e alimentos, a agricultura orgânica, a piscicultura e olericultura ou outras atividades que lhes tragam maior valor agregado;
- II** - desenvolver, participar e estimular a realização de projetos ou programas que contribuam para a popularização e consequente aumento do consumo de alimentos produzidos no município;
- III** - incentivar o associativismo e o cooperativismo;
- IV** - melhorar e ampliar a capacidade de atendimento da Patrulha Agrícola através de aquisição de equipamentos e tecnologia específica;
- V** - fomentar a confecção e oferta de produtos artesanais e o cultivo de produtos orgânicos;
- VI** - incrementar atividades voltadas ao Turismo Rural e ao Ecoturismo.

SEÇÃO II DA INDÚSTRIA, COMÉRCIO E SERVIÇOS

Art. 17 São objetivos da política municipal voltada ao incentivo à indústria, comércio e serviços:

- I** - fortalecimento da confecção de vestuário, com apoio de estilistas e tecnologia que garanta inovação e qualidade ao produto final;
- II** - políticas de incentivo à produção artesanal, ao comércio e ao setor de serviços de Águas de Lindóia;
- III** - geração de empregos, oportunidades de negócios e circulação de riquezas no município;
- IV** - fortalecimento da imagem da Cidade nos mercados regional, estadual e nacional, com vistas a fortalecer o turismo;
- V** - criação de zonas estratégicas de desenvolvimento econômico.

Art. 18 A política setorial de indústria, comércio e serviços tem como diretrizes:

- I** - o apoio às associações tenham por escopo o incremento das atividades empresariais;
- II** - a instalação e ampliação de polos comerciais e a promoção de eventos voltados à divulgação e incremento de negócios;
- III** - a implementação de programas e projetos de apoio ao micro e pequeno empresário, em todas as suas formas;



PREFEITURA MUNICIPAL DA ESTÂNCIA DE ÁGUAS DE LINDÓIA

IV - o estabelecimento de legislação clara para reger a instalação e funcionamento das atividades industriais, comerciais e de prestação de serviços ao município;

V - a organização de uma política sustentável para o crescimento destes setores, com fiscalização rigorosa do uso e ocupação do solo e do meio ambiente, assegurando sua preservação.

Art. 19 São ações estratégicas aplicáveis à política municipal de indústria, comércio e serviços:

I - estimular a criação de incubadoras de empresas no município;

II - promover e incentivar a realização de feiras e exposições de alcance regional e estadual, com destaque para a temática de carros clássicos e suas vertentes.

III - criar um núcleo administrativo, devidamente estruturado, para subsidiar, informar e apoiar as empresas e investidores interessados em se instalar ou ampliar suas atividades no município;

IV - qualificar a Rua São Paulo e a Avenida Brasil, em termos estéticos e funcionais, fortalecendo o comércio e principalmente o convívio e permanência das pessoas, fomentando o investimento em fiação elétrica subterrânea, de maneira a permitir maior permeabilidade visual e qualidade urbana, fundamentais para fortalecer o comércio e serviços nessa área;

V - viabilizar, através de parcerias, projeto de comunicação empresarial com o objetivo de atender às micro e pequenas empresas que não possuam condições financeiras de fazê-lo individualmente;

VI - apoiar a formação de arranjos produtivos locais e regionais e promover o adensamento da cadeia produtiva;

VII - estimular a realização de programas destinados à qualificação profissional em parceria com entidades representativas dos trabalhadores;

VIII - fomentar o associativismo e o cooperativismo;

IX - criar polos comerciais onde estejam centralizadas atividades de comércio e serviços;

X - revitalizar o conjunto formado pelo Balneário Municipal, Bosque Zequinha de Abreu e Praça Adhemar de Barros, de modo a ampliar seus atrativos turísticos.

SEÇÃO III DO TURISMO

Art. 20 São objetivos da política municipal de turismo:

I - fomentar as atividades de turismo praticadas na Cidade, respeitadas as condições de sustentabilidade ambiental;

II - estimular a diversidade de atividades nos setores de comércio e serviços visando à circulação de riquezas no município;

III - propiciar aos habitantes do município novas opções de serviços e lazer;

IV - consolidar a imagem da Estância de Águas de Lindóia com destaque para a qualidade de vida da população, infraestrutura e atratividade em receber visitantes e investimentos;

V - fortalecer as redes hoteleira e gastronômica locais;

VI - incrementar atividades culturais e turísticas, tais como apresentações, shows, exposições, entre outras.

Art. 21 A política setorial de turismo tem como diretrizes:

I - o aprimoramento e ampliação da oferta dos equipamentos públicos, da infraestrutura receptiva e das condições de visitação no município;

II - a capacitação da população envolvida profissionalmente nas atividades de turismo;

III - a disponibilização das informações necessárias ao desenvolvimento das atividades relacionadas ao turismo;

IV - a normatização da expansão territorial voltada ao turismo e às diversas atividades demandadas pelo desenvolvimento do setor;



PREFEITURA MUNICIPAL DA ESTÂNCIA DE ÁGUAS DE LINDÓIA

V - o incentivo ao ecoturismo sustentável;

VI - a implantação de uma estrutura adequada para a secretaria de turismo, com atendimento aos turistas que visitam a cidade;

VII - a implementação de programas e informações educativas quanto à preservação ambiental nos locais de visitação turística situados no município.

Art. 22 São ações estratégicas aplicáveis ao turismo:

I - implementar projeto voltado à instrução da população sobre os pontos turísticos do município, de forma a envolver e comprometer toda população à orientação, apoio e estímulo ao turista;

II - estruturar a Secretaria Municipal de Turismo, Cultura e Lazer juntamente com o COMTUR, capacitando-os para realizar com eficácia a gestão dos projetos e demais assuntos relacionados ao tema;

III - realizar estudos de viabilidade para a criação do Museu da Água e do Museu do Automóvel;

IV - criar o Centro Integrado de Recepção ao Turista e reestruturar o Posto de Informações Turísticas;

V - revigorar o Calendário Municipal de Eventos Turísticos, Esportivos e Culturais;

VI - revitalizar o Corredor Comercial da Rua São Paulo, Av. Brasil e entorno, incentivando a ocupação comercial dos lotes ociosos e também todo o centro da cidade;

VII - qualificar a Avenida das Nações Unidas, o Cavalinho Branco e o entorno da praça Adhemar de Barros e promover a ocupação do uso misto e sustentável dos lotes ociosos;

VIII - elaborar estudos técnicos voltados ao aproveitamento do Morro Pelado, e sua excepcional vista panorâmica, como ponto de atração a visitantes, implantando equipamentos compatíveis com o local e que sejam acima de tudo ecologicamente corretos e sustentavelmente viáveis;

IX - recuperar o Morro Pelado e suas nascentes em sua totalidade;

X - reflorestar os morros da cidade e a Zona de Preservação proposta integralmente;

XI - recuperar fisicamente, requalificar a estrutura de atendimento, modernizar os equipamentos e otimizar o uso do Balneário Municipal;

XII - proteger os mananciais de modo a preservar os benefícios medicinais das águas termais;

XIII - desenvolver projetos de integração entre o Balneário Municipal e a rede hoteleira com o objetivo de ampliar e diversificar os atrativos disponíveis ao turista;

XIV - garantir a preservação do patrimônio histórico, cultural, arquitetônico e ambiental do município;

XV - atender às necessidades de mobilidade e acessibilidade da população, mediante políticas a torná-las inclusivas, qualificando o sistema viário, as edificações, a circulação de pessoas, o transporte de bens e mercadorias;

XVI - promover o termalismo como fonte de recurso econômico, de bem-estar social e de saúde do município.

CAPÍTULO II DO DESENVOLVIMENTO HUMANO E SOCIAL

SEÇÃO I DA EDUCAÇÃO

Art. 23 São objetivos da política municipal de educação:

I - a erradicação do analfabetismo e a universalização da educação;

II - a elevação global do nível de escolaridade da população;

III - a manutenção da qualidade do ensino em todos os níveis;

IV - a valorização dos profissionais da educação;



PREFEITURA MUNICIPAL DA ESTÂNCIA DE ÁGUAS DE LINDÓIA

V - a democratização da gestão do ensino público.

Art. 24 A política setorial de educação tem como diretrizes:

I - promover a constante capacitação e aperfeiçoamento do corpo de profissionais que atuam na área da educação;

II - realizar gestões junto ao Governo do Estado visando à constante melhoria das condições de ensino nas escolas estaduais;

III - articular parcerias com os governos estadual, federal e com as instituições da sociedade civil com vistas a ampliar a oferta de cursos disponíveis à população;

IV - assegurar as condições mínimas para o desenvolvimento das atividades escolares, fornecendo alimentação adequada e materiais didáticos, pedagógicos e outros que se façam necessários conforme legislação vigente;

V - estimular a participação efetiva dos estudantes e da comunidade local no meio escolar;

VI - realizar a ampliação e manutenção da estrutura física da rede de educação tornando-a adequada ao aumento da demanda;

VII - realizar o constante aperfeiçoamento e estimular o dinamismo do sistema de gestão na educação;

VIII - estimular as iniciativas que promovam a alfabetização de adultos;

IX - promover programas que ofereçam atividades monitoradas às crianças adolescentes no período complementar às atividades escolares.

Art. 25 São ações estratégicas aplicáveis à educação:

I - estabelecer, através dos conselhos municipais ligados à educação, padrões mínimos de infraestrutura para o funcionamento adequado das instituições educacionais, quanto ao espaço interno, instalações sanitárias, mobiliário, adequação às características das crianças especiais e outras consideradas relevantes;

II - adequar todas as unidades de educação infantil às normas pedagógicas e critérios de qualidade de atendimento sugeridos pelo Ministério da Educação - MEC.

III - manter programas de formação continuada, com ou sem a cooperação técnica e financeira da União e do Estado;

IV - desenvolver, em todas as instituições de educação, com a participação dos profissionais de educação neles envolvidos, seus projetos pedagógicos;

V - instituir mecanismos articulados de colaboração entre os setores da educação, saúde e assistência social para a manutenção, expansão, controle e avaliação das instituições de atendimento das crianças com até 05 (cinco) anos de idade;

VI - garantir a alimentação escolar para as crianças, nos estabelecimentos públicos e conveniados, com a colaboração financeira da União e do Estado, garantindo creches e escola de período integral 70% (setenta por cento), educação básica período parcial com uma refeição 20% (vinte por cento), educação básica período parcial com duas refeições 30% (trinta por cento) das necessidades nutricionais diárias dos alunos, conforme resolução FNDE/CN/nº 26 de 17/06/2013;

VII - assegurar o fornecimento de materiais pedagógicos adequados às faixas etárias e às necessidades do trabalho educacional, aos alunos carentes;

VIII - manter conselhos escolares e outras formas de participação da comunidade escolar e local;

IX - manter, através de convênios, equipes multidisciplinares com objetivo de proporcionar o desenvolvimento integral da criança até os 05 (cinco) anos de idade em seus aspectos físico, psicológico, intelectual e social;

X - construir e ampliar as unidades educacionais nos bairros, onde a demanda exigir;

XI - desenvolver os temas transversais de acordo com a Base Nacional Comum Curricular;

XII - promover o estudo e a aplicação dos parâmetros definidos pelo Currículo Paulista, garantindo a parceria entre o Município e o Estado;



PREFEITURA MUNICIPAL DA ESTÂNCIA DE ÁGUAS DE LINDÓIA

XIII - reivindicar do Governo Federal a atualização e ampliação do acervo das bibliotecas escolares, bem como mobiliários adequados, melhoria e implantação de espaços destinados à prática de esportes e recreação, construção de laboratórios e melhoria dos existentes, assim como reforma geral ou parcial das escolas, através do Plano de Ações Articuladas (PAR);

XIV - articular, junto a instituições de ensino superior, o oferecimento de cursos de capacitação, extensão, graduação e pós-graduação para profissionais da sociedade em geral;

XV - garantir, através de parcerias com instituições de educação superior públicas e privadas, a oferta de cursos de extensão, de graduação, pós-graduação e bacharelado para atender às necessidades da educação de adultos;

XVI - incentivar a instalação de instituições de ensino superior na cidade, a fim de facilitar o acesso da população a esse nível de ensino;

XVII - realizar recenseamento da população de analfabetos do município, visando localizar a demanda;

XVIII - manter cursos de educação de jovens e adultos;

XIX - realizar gestões junto ONG's, clubes de serviços e a iniciativa privada, visando à oferta de cursos básicos de qualificação e requalificação profissional para jovens e adultos.

SEÇÃO II DA SAÚDE

Art. 26 São objetivos da política municipal de saúde:

I - promover o cuidado integral às pessoas nos vários ciclos de vida (criança, adolescente, jovem, adulto e idoso);

II - qualificar a infraestrutura dos serviços de saúde municipais;

III - melhorar a infraestrutura de informática, de equipamentos, de veículos e de mobiliário;

IV - fortalecer ações de promoção à saúde e prevenção de doenças;

V - aprimorar a gestão dos SUS, financiamento e fortalecer o controle social.

Art. 27. A política setorial de saúde tem como diretrizes:

I - promover a humanização no atendimento e na gestão;

II - assegurar serviços e ações de modo a atender as necessidades de saúde, respeitando os princípios da integralidade, humanização e as diversidades ambientais, sociais e sanitárias;

III - qualificar o acesso aos serviços de saúde de qualidade, em tempo oportuno, humanizado, com equidade, aprimorando a política de atenção básica, e garantindo o acesso a medicamentos no âmbito do SUS;

IV - fortalecer a atenção integral à saúde bucal;

V - fortalecer a atenção psicossocial;

VI - assegurar a participação do controle social;

VII - realizar o Plano de Educação Permanente em Saúde e apoiar a capacitação dos profissionais no âmbito do SUS;

VIII - assegurar e ampliar ações de vigilância em saúde, a fim de promover a melhoria de qualidade de bens e serviços de interesse à saúde;

IX - reduzir riscos e agravos à saúde da população por meio de ações de promoção à saúde com foco na prevenção de doenças crônicas não transmissíveis, acidentes e violências, no controle das doenças transmissíveis;

X - aprimorar a gestão do financiamento do SUS;

XI - participar de ações intersetoriais na busca da melhoria das condições de saúde e bem-estar públicos;

XII - promover parcerias e convênios com instituições de saúde visando complementar melhorias na assistência à saúde da população.

Art. 28 São ações estratégicas aplicáveis ao setor de saúde:



PREFEITURA MUNICIPAL DA ESTÂNCIA DE ÁGUAS DE LINDÓIA

I - definir de acordo com a Política Nacional de Atenção Básica – ESF, as Equipe de Saúde da Família, considerando os diferentes arranjos organizativos propostos;

II - revisar a área de abrangência das unidades, garantindo melhor acesso ao usuário;

III - investir na informatização da rede básica e estruturação do Sistema de Informações integrado, inclusive com serviços contratados e conveniados;

IV - regular o acesso ao serviço através de identificação do usuário através do Cartão Nacional de Saúde e Cartão Cidadão Municipal;

V - monitorar e assegurar as coberturas vacinais no Município, coberturas preconizadas pelo Ministério da Saúde;

VI - fortalecer os Núcleos de Apoio à Saúde da Família (NASF);

VII - fortalecer o Núcleos de Apoio à Saúde Bucal e manter convênio com CEO (Centro Especializado em Odontologia), visando à atenção integral e universal;

VIII - implementar as práticas Integradas e Complementares (PICS) na assistência prestada ao usuário;

IX - garantir a integralidade da assistência através de implantação e qualificação em linhas de cuidado para crianças, adolescentes, mulher, adulto, idosos, pessoas com deficiências;

X - garantir o acesso ao Programa Doenças Sexualmente Transmissíveis/ AIDS/ Hepatites Virais, ampliando as estratégias de prevenção e assistência;

XI - fortalecer a participação comunitária no controle social, no diagnóstico, planejamento e avaliação das políticas de saúde;

XII - fortalecer a rede de atenção psicossocial do SUS aos usuários com sofrimento e transtornos mentais;

XIII - estruturar a Política Municipal Intersetorial para Bebidas Alcoólicas, Cigarro e Drogas;

XIV - incentivar as ações de prevenção e combate às violências e acidentes;

XV - intensificar as ações de vigilância sanitária sobre produtos, serviços e ambiente;

XVI - reestruturar a assistência farmacêutica, incluindo a revisão da Relação Municipal de Medicamentos (REMUME) e criar mecanismos de avaliação e controle no âmbito da judicialização;

XVII - garantir capacitação e qualificação dos profissionais de saúde;

XVIII - ampliar as ações de educação permanente em Saúde;

XIX - fortalecer e divulgar a Ouvidoria Municipal;

XX - consolidar canais de comunicação, como forma de promover informações e orientações gerais;

XXI - fortalecer as ações de vigilância em saúde junto às equipes de saúde com ações como controle ambiental endemias, zoonoses e controle de riscos e danos à saúde; aos usuários dos serviços de saúde;

XXII - melhorar o serviço de transporte aos usuários dos serviços de saúde.

SEÇÃO III **DA ASSISTÊNCIA E DESENVOLVIMENTO SOCIAL**

Art. 29 São objetivos da política municipal de assistência social:

I - promover o acesso à informação das políticas públicas de assistência social à população;

II - reduzir as desigualdades socioterritoriais de forma integrada às demais políticas setoriais;

III - implantar programas, projetos e ações socioassistenciais para indivíduos que deles necessitam;

IV - ampliar o acesso aos serviços socioassistenciais, contribuindo para a inclusão dos cidadãos na sociedade;

V - ampliar a rede proteção social.

Art. 30 A política municipal de assistência social tem como diretrizes:

I - ampliar e modernizar o espaço físico, operacional e de gestão necessários à implantação, manutenção e maximização dos novos e atuais projetos e programas sociais;



PREFEITURA MUNICIPAL DA ESTÂNCIA DE ÁGUAS DE LINDÓIA

- II - fortalecer o direito e a proteção social;
- III - gerir e valorizar o Sistema Único de Assistência Social - SUAS de forma descentralizada e participativa;
- IV - planejar ações de assistência social, com base no diagnóstico e monitoramento territorial, visando a melhoria dos serviços prestados;
- V - capacitar a população para participação nas instâncias de controle social e nos processos decisórios da Política de Assistência Social;
- VI - promover capacitação dos profissionais que atuam na política de Assistência Social.

Art. 31 São ações estratégicas aplicáveis ao setor de assistência social:

- I - realizar parcerias com as demais secretarias;
- II - implantar o centro de convivência do idoso;
- III - implantar programas de geração de renda;
- IV - fomentar as ações e serviços existentes, com vista a sua continuidade, relativos à Proteção Social Básica, Especial de Média e Alta Complexidade, tendo como norteadora a Tipificação Nacional de Serviços Socioassistenciais do SUAS;
- V - apoiar os conselhos enquanto instâncias deliberativas, de caráter permanente e composição paritária, entre governo e sociedade civil, incentivando a sua organização;
- VI - aprimorar as estratégias de gestão para garantir a execução das ações de vigilância socioassistencial previstas nas Política Municipal de Assistência Social, em todos os níveis de proteção.

SEÇÃO IV DA SEGURANÇA

Art. 32 São objetivos da política municipal de segurança:

- I - a redução no município dos índices de criminalidade;
- II - a garantia, dentro do seu limite de competência, da integridade física e patrimonial das pessoas;
- III - a adoção de medidas preventivas ao ingresso de adolescente e jovens na atividade criminosa.

Art. 33 A política municipal de segurança tem como diretrizes:

- I - a intensificação das ações de antecipação e prevenção nas ações de segurança urbana;
- II - o fomento da Guarda Municipal de Águas de Lindóia;
- III - a integração entre os diversos órgãos responsáveis pela segurança pública;
- IV - o aumento da eficácia na análise e aplicação das bases de dados geradas pelos diversos órgãos públicos, responsáveis pelo setor ou não;
- V - a permanente renovação dos equipamentos e adoção das novas tecnologias disponíveis para a garantia da segurança pública;
- VI - a promoção permanente da defesa civil nas suas diversas abrangências.

Art. 34 São ações estratégicas aplicáveis à segurança:

- I - realizar gestão junto ao Governo do Estado, visando o aumento de efetivo, renovação de frota, equipamentos e estrutura de apoio;
- II - viabilizar estrutura física, humana e financeira para a Guarda Municipal a ser implantada capacitando-a para ações de proteção dos próprios municipais, ao cidadão, ao turismo, ao meio ambiente e ao trânsito;
- III - desenvolver, em conjunto com outros setores municipais, projeto permanente de educação no trânsito, dirigido especialmente às crianças e adolescentes, abordando inclusive o uso da bicicleta como meio de transporte;



PREFEITURA MUNICIPAL DA ESTÂNCIA DE ÁGUAS DE LINDÓIA

IV - preparar, com o apoio de outros setores municipais, material didático e palestrantes para realizarem apresentações e campanhas dirigidas às crianças e jovens com o objetivo de prevenir o consumo de drogas e o ingresso na criminalidade;

V - implantar sistema de monitoramento dos espaços públicos através da instalação de câmeras;

VI - incrementar um sistema permanente de informação, alerta preventivo e esclarecimento à população;

VII - elaborar e manter atualizados mapas de ocorrência e pesquisas de caracterização destinadas ao conhecimento das vulnerabilidades do município e das tendências de práticas criminosas;

VIII - criar posto permanente do corpo de bombeiro para preservação de patrimônio e do meio ambiente;

IX - desenvolver projetos envolvendo os jovens dispensados do serviço militar, voltados à prática de ações sociais e de cidadania;

X - fortalecer o Projeto Vigilância Solidária dos bairros de Águas de Lindóia para garantir a vigilância e rápido atendimento em caso de ocorrências, assegurando novas tecnologias para facilitar o processo de chamado em caso de ocorrências.

SEÇÃO V DA CULTURA

Art. 35 São objetivos da política municipal de cultura:

I - a democratização do acesso à cultura, através da ampliação, diversificação e oferta de eventos a toda a população do município;

II - a democratização da gestão da cultura no município, permitindo que artistas, praticantes e população possam, efetivamente, participar e discutir seus rumos;

III - o resgate, a valorização e o registro da história, dos costumes e dos valores culturais do município.

Art. 36 A política municipal de cultura tem como diretrizes:

I - incentivar os grupos promotores de eventos culturais;

II - identificar e incentivar os artistas locais, com a catalogação de suas obras;

III - promover a universalização do acesso às atividades culturais;

IV - valorizar a história e cultura local;

V - fornecer a estrutura física adequada à promoção de atividades culturais;

VI - aperfeiçoar a gestão da cultura no município;

VII - estabelecer parcerias, dentro da própria administração municipal, junto às demais esferas de governo e à iniciativa privada, com o objetivo de potencializar os recursos disponíveis para o setor.

Art. 37 São ações estratégicas aplicáveis à cultura:

I - a manutenção do Conselho Municipal de Cultura;

II - a criação e implantação do Museu Municipal;

III - a implantação de oficinas culturais permanentes de teatro, dança, música, fotografia, artes plásticas, literatura, artesanatos e outros;

IV - a elaboração e atualização do Calendário Municipal de Eventos;

V - a implementação da Galeria da Prefeitura Municipal, com exposição permanente de artes;

VI - a criação e implementação de Grupo de Teatro Educativo;

VII - a realização de apresentações artísticas, profissionais e semiprofissionais;

VIII - o incentivo e apoio a manifestação da arte folclórica;

IX - a realização de exposições em locais adaptados para tal fim.



PREFEITURA MUNICIPAL DA ESTÂNCIA DE ÁGUAS DE LINDÓIA

SEÇÃO VI DO ESPORTE E LAZER

Art. 38 São objetivos da política municipal de esporte e lazer:

I - promover e incentivar a prática esportiva como atividade educativa complementar, lúdica, de auxílio ao desenvolvimento físico e motor, bem como na manutenção da saúde e da qualidade de vida;

II - oferecer à população de todas as idades, inclusive aos portadores de necessidades especiais, opções em atividades de lazer e recreação, melhorando a autoestima e o bem-estar.

Art. 39 A política municipal de esporte e lazer tem como diretrizes:

I - o desenvolvimento permanente de programas de esportes e lazer monitorados voltados à qualidade de vida e ao fortalecimento da noção de cidadania;

II - a implantação, manutenção e ampliação de unidades esportivas e sistemas de lazer priorizando as regiões mais carentes do município;

III - a garantia de acesso a todos os portadores de limitações físicas ou necessidades especiais a todos os equipamentos esportivos municipais.

Art. 40 São ações estratégicas aplicáveis ao esporte e lazer:

I - elaborar estudos técnicos com vistas à implantação de equipamentos esportivos adequados em parques municipais;

II - viabilizar implantação de pistas de caminhadas, ciclovias e trilhas ecológicas;

III - adequar os equipamentos municipais, esportivos e de lazer, para receber portadores de limitações físicas e necessidades especiais;

IV - desenvolver estudos com vistas à implantação de novos parques municipais;

V - realizar junto à população, em conjunto com os setores municipais, campanhas de divulgação e incentivo à prática esportiva;

VI - realizar a integração dos programas municipais com os clubes esportivos e sociais do município com vistas à maximização da capacidade de atendimento à população;

VII - instituir prêmios anuais aos praticantes de atividades esportivas e de lazer;

VIII - incentivar a realização de competições entre as escolas;

IX - incentivar e apoiar as equipes esportivas do município nas competições estaduais e nacionais.

CAPÍTULO III DO DESENVOLVIMENTO URBANO

SEÇÃO I EXPANSÃO E DESENVOLVIMENTO URBANO

SUBSEÇÃO I DA URBANIZAÇÃO, USO E OCUPAÇÃO DO SOLO

Art. 41 São objetivos da política municipal de uso e ocupação do solo:

I - a ordenação e controle do processo de expansão territorial e do desenvolvimento do município, evitando a utilização inadequada dos imóveis, a proximidade de usos incompatíveis, o desequilíbrio entre a urbanização e a infraestrutura possível de ser implantada, a retenção especulativa de imóvel urbano, a deterioração de áreas urbanizadas e a degradação do meio ambiente, com vistas à garantia da qualidade ambiental e paisagística;

II - a homogeneização racional do território urbano, mesclando os usos compatíveis e minimizando os deslocamentos nas atividades de trabalho, moradia, recreação e convívio;



PREFEITURA MUNICIPAL DA ESTÂNCIA DE ÁGUAS DE LINDÓIA

III - a democratização do uso do espaço urbano, promovendo oportunidades de acesso à moradia com qualidade, construída em lotes infra estruturados;

IV - a reserva das áreas necessárias à implantação de equipamentos urbanos e comunitários, e aqueles de suporte para o desenvolvimento das atividades econômicas e demais vocações do município;

V - o uso e ocupação do solo conscientes em respeitar o meio ambiente e sua preservação e seguir os parâmetros urbanísticos apresentados na tabela da presente lei e os limites do zoneamento aqui proposto.

Art. 42 A política municipal de uso e ocupação do solo tem como diretrizes:

I - revisar ou atualizar deste Plano Diretor no máximo a cada 10 (dez) anos;

II - respeitar a proposta de uso e ocupação do solo em sua integridade, com o crescimento e desenvolvimento da malha urbana considerando as condições de solo, topografia, hidrografia, obstáculos naturais e construídos;

III - respeitar os parâmetros urbanísticos, respeitando as especificidades da zona urbana;

VI - respeitar os diretrizes de parcelamento do solo urbano estabelecidos por esta Lei;

V - estimular a ocupação dos lotes vazios do município, respeitando o zoneamento e as taxas de cada lote estabelecido por esta Lei;

VI - realizar ações voltadas à inibição e controle da construção clandestina e irregular, evitando também o surgimento de assentamentos habitacionais irregulares nas áreas urbana e rural.

Art. 43 São ações estratégicas aplicáveis ao uso e ocupação do solo:

I - tornar este Plano Diretor o norte de desenvolvimento municipal em toda sua essência, conceito, principalmente no que tange a preservação ambiental e o zoneamento;

II - utilizar as diretrizes viárias e as Zonas de Parques propostas como vetores de crescimento da malha urbana no parcelamento do solo futuro, respeitando o meio ambiente e as áreas de preservação;

III - aplicar os índices urbanísticos propostos na presente lei, utilizando os usos permitidos e os instrumentos administrativos e jurídicos que poderão ser aplicados em cada uma delas;

IV - intensificar a fiscalização no município, visando à coibição das construções, parcelamentos e ocupações irregulares e clandestinas;

V - rever esta lei a cada 10 (dez) anos e seguir o planejamento traçado;

VI - criar o Sistema Municipal de Planejamento que organize as secretarias municipais e controle o crescimento municipal pautado neste Plano Diretor;

VII - controlar a emissão de alvarás para novos loteamentos e, concomitantemente, promover o estímulo à construção nos lotes ociosos, evitando o espraiamento urbano.

SUBSEÇÃO II **DA PATRIMÔNIO HISTÓRICO, CULTURAL E ARQUITETÔNICO**

Art. 44 São objetivos da política municipal de preservação do patrimônio histórico, cultural e arquitetônico:

I - a valorização, preservação e revitalização dos bens que compõe o patrimônio histórico cultural e arquitetônico, naturais ou construídos, enquanto constituam referência à memória, à ação ou a identidade, inclusive entre os segmentos da comunidade;

II - a preservação total da mata consolidada em toda a Zona de Preservação Ambiental (ZPA) e o reflorestamento das áreas sem vegetação que pertencerem a este zoneamento.

Art. 45 A política municipal de preservação do patrimônio histórico, cultural e arquitetônico tem como diretrizes:

I - a inclusão cultural de todos os segmentos da população;

II - o restauro, a conservação e o uso adequado do patrimônio arquitetônico e paisagístico;



PREFEITURA MUNICIPAL DA ESTÂNCIA DE ÁGUAS DE LINDÓIA

III - a compatibilização do desenvolvimento econômico do Município com sua identidade cultural.

Art. 46 São ações estratégicas aplicáveis ao patrimônio histórico, cultural e arquitetônico:

I - estimular a restauração e manutenção das características originais das edificações que possuam valor histórico, arquitetônico ou cultural;

II - desenvolver mapeamento e inventariar, física e historicamente, os bens culturais do município para as futuras revisões deste Plano Diretor;

III - criar políticas de fiscalização do território em sua totalidade, visando a aplicação das leis, norteadas por este Plano Diretor.

SUBSEÇÃO III DA HABITAÇÃO

Art. 47 São objetivos da política municipal de habitação:

I - a garantia ao cidadão da oportunidade de acesso à moradia digna, enquanto garantia assegurada pela Constituição Federal;

II - a qualidade urbana nos bairros, tornando disponíveis ou melhorando os serviços públicos, os equipamentos urbanos, as paisagens naturais e a boa imagem do local;

III - a distribuição mais homogênea das habitações de interesse social na malha urbana do Município, de forma evitar a constituição de bolsões de pobreza e bairros estigmatizados.

Art. 48 A política municipal de habitação tem como diretrizes:

I - realizar a aproximação entre a população interessada e as oportunidades de acesso à moradia e melhorias habitacionais e urbanísticas, através de linhas de crédito e programas públicos de apoio e convênios disponíveis;

II - coibir as construções e urbanizações clandestinas e irregulares;

III - incrementar tipologias e tecnologias adequadas às características do Município;

IV - apoiar iniciativas, públicas ou privadas, que visem à implantação e oferta de habitações de interesse social.

Art. 49 São ações estratégicas aplicáveis ao setor de habitação:

I - viabilizar sistemas de apoio e de informações que visem à orientação dos interessados sobre os programas habitacionais, linhas de crédito disponíveis, benefícios concedidos pelo poder público municipal e pelas instituições da sociedade civil;

II - intensificar as ações de orientação e fiscalização sobre as construções e assentamentos;

III - buscar parcerias junto aos governos estadual, federal e nas demais instituições públicas e privadas que desenvolvam projetos habitacionais;

IV - criar sistema de seleção, para candidatos aos conjuntos habitacionais de interesse social, que venha a privilegiar a população residente há mais tempo no município;

V - estimular o cooperativismo e o associativismo que tenham por objetivo a produção de novas moradias e melhorias habitacionais e urbanísticas nos bairros.

SEÇÃO II DA MOBILIDADE

SUBSEÇÃO I DO SISTEMA VIÁRIO E TRANSPORTE MUNICIPAL

Art. 50 São objetivos da política municipal para o sistema viário:

I - a garantia da qualidade da circulação e do transporte urbano, proporcionando deslocamentos intraurbanos com maior segurança e conforto, reduzindo tempo de percurso e custos;



PREFEITURA MUNICIPAL DA ESTÂNCIA DE ÁGUAS DE LINDÓIA

- II - a redução dos riscos e dos acidentes de trânsito no espaço urbano municipal;
- III - o estímulo à adoção, em maior escala, do transporte não motorizado;
- IV - a promoção da acessibilidade universal, especialmente às pessoas portadoras de deficiência;
- V - a manutenção da qualidade do sistema viário municipal e do sistema de transporte coletivo nas áreas a serem urbanizadas contidas nos vetores de desenvolvimento da cidade;
- VI - o respeito às diretrizes viárias para o crescimento equilibrado e controlado da estância, mantendo o fluxo adequado pelo território, estabelecidas na presente Lei no Anexo 02 - Mapa 02;
- VII - a coibição do crescimento descontrolado e sem vias de fluxos contínuos, para o fim de evitar a segregação do território, as barreiras urbanas e o comprometimento da mobilidade.

Art. 51 A política municipal para o sistema viário tem como diretrizes:

- I - promover a universalidade de acesso nas vias públicas;
- II - elaborar estudos no sistema viário para a implantação de ciclovias;
- III - realizar ações de conscientização sobre segurança e respeito no trânsito, bem como adoção, em todos os níveis de ensino, de um currículo interdisciplinar com conteúdo programático sobre segurança de trânsito;
- IV - elaborar legislação abrangente do sistema de mobilidade, normatizando índices, gabaritos e demais parâmetros do sistema viário de forma a privilegiar a segurança e o estímulo ao transporte não motorizado;
- V - aprimorar a qualidade da pavimentação dos logradouros de responsabilidade do Poder Público Municipal;
- VI - aprimorar a sinalização viária e turística municipal;
- VII - adequar o sistema viário existente às demandas atuais de tráfego e mobilidade;
- VIII - adotar novas diretrizes viárias e reestruturar vias existentes para garantir o fluxo pleno no território;
- IX - aperfeiçoar o transporte público.

Art. 52 São ações estratégicas aplicáveis para o sistema viário urbano:

- I - realizar permanentemente campanhas de educação para o trânsito junto às escolas municipais e demais canais que permitam a comunicação;
- II - implementar rampas de acesso às quadras, praças, jardins e demais espaços e prédios públicos municipais;
- III - realizar a qualificação e capacitação da equipe responsável pela sinalização viária;
- IV - elaborar um programa de manutenção permanente da pavimentação do sistema viário;
- V - realizar intervenções no sistema viário municipal de forma a garantir a circulação e condições seguras e humanizadas de trânsito, nas vias urbanas e rurais, levando-se em conta estudos técnicos e mapeamento das ruas e propriedades;
- VI - desenvolver estudos voltados ao aumento da eficiência e redução de custos do sistema municipal de transporte coletivo;
- VII - implantar sinalização viária e turística em toda as vias municipais atendendo à normatização do Código de Trânsito Brasileiro;
- VIII - normatizar as operações de carga e descarga e reservar espaços seguros para circulação, travessia de pedestres e vagas para estacionamento, incluídas aquelas reservadas para pessoas com deficiência;
- IX - estruturar fisicamente os caminhos e trilhas de uso consolidado pela população utilizando-se, preferencialmente, de materiais sustentáveis;
- X - materializar as vertentes das diretrizes viárias propostas, bem como o sistema de parques (Zona de Parque) que deverá conter uma via pública margeando o parque em toda sua extensão.



PREFEITURA MUNICIPAL DA ESTÂNCIA DE ÁGUAS DE LINDÓIA

SUBSEÇÃO II DA LOGÍSTICA E TRANSPORTES INTERMUNICIPAIS

Art. 53 São objetivos da política municipal de logística e transportes intermunicipais:

I - permitir o acesso ao Município com conforto e segurança, seja pelo transporte coletivo ou individual;

II - criar condições competitivas para o abastecimento e escoamento de insumos e da produção industrial e agrícola do município.

Art. 54 A política municipal de logística e transportes intermunicipais tem como diretrizes:

I - a melhoria das condições das estradas municipais;

II - a gestão junto aos órgãos competentes visando à manutenção, ampliação e duplicação das rodovias estaduais adequadas ao aumento do tráfego;

III - a integração adequada do sistema viário existente com o projetado, prevendo os encontros destas vias e respeitando as diretrizes viárias propostas neste Plano Diretor.

Art. 55 São ações estratégicas aplicáveis de logística e transportes intermunicipais:

I - a realização periódica de manutenção das condições do piso, traçado e gabarito das estradas municipais e prover o aumento da via caso necessário;

II - a gestão junto ao governo do Estado de São Paulo para a adequação das estradas de ligação do Município de Águas de Lindóia com os Municípios limítrofes, com obras de canalização, construção de ponte e de estrutura viária compatível para essas interligações;

III - respeitar as diretrizes para o sistema viário estabelecidas neste Plano Diretor.

CAPÍTULO IV DO MEIO AMBIENTE

Art. 56 São objetivos da política municipal do meio ambiente:

I - preservar, proteger e recuperar o meio ambiente e a biodiversidade local, os ecossistemas naturais, os recursos hídricos, a fauna, a flora, a paisagem urbana, rural, enfim, o patrimônio ecológico inclusive em seus aspectos arqueológicos, paleontológicos, geomorfológicos e outros;

II - conscientizar e incentivar a população à adoção de práticas e costumes compatíveis com o respeito, a preservação e a recuperação do meio ambiente;

III - controlar e manter em níveis aceitáveis todas as formas de poluição e degradação agressivas ou incompatíveis com a qualidade de vida, no ambiente urbano e rural;

IV - garantir a promoção e manutenção do equilíbrio ecológico através de programa de educação ambiental considerando o meio ambiente como um patrimônio da cidade;

V - estimular as iniciativas que promovam culturas não agressivas ao meio ambiente, incluindo-se reciclagem de materiais, utilização de tecnologia limpa, reuso da água, utilização de cisternas para irrigação e outros;

VI - criar pelotão ambiental junto a Guarda Civil Municipal a ser implantada, viabilizando a fiscalização dos recursos naturais;

VII - garantir a preservação da fauna e da flora nativa, onde intervenções acima de 0,5 (meio) hectare deverão passar por análise e parecer dos conselhos pertinentes;

VIII - preservar integralmente a Zona de Preservação Ambiental (ZPA) proposta neste plano diretor, e reflorestar com espécies nativas os locais da referida zona que estiverem descampados;

IX - criar o Plano Municipal do Meio Ambiente, com políticas rigorosas de fiscalização em toda a cidade, principalmente as áreas próximas ao Ribeirão das Águas Quentes;

X - realizar o levantamento georreferenciado de todas as nascentes, córregos e rios do município e decretar como zona de preservação ambiental (ZPA) seguindo os parâmetros do código florestal.

XI - criar incentivos fiscais para as zonas de preservação ambiental (ZPA).



PREFEITURA MUNICIPAL DA ESTÂNCIA DE ÁGUAS DE LINDÓIA

Art. 57 A política municipal do meio ambiente tem como diretrizes:

I - implementar, junto aos diversos segmentos sociais do Município, programas de educação ambiental;

II - criar instrumentos necessários ao exercício das funções de planejamento, controle e fiscalização de todas as atividades que tenham interferência no meio ambiente em todo o território municipal;

III - apoiar iniciativas públicas ou privadas de ações de recuperação e manutenção dos ecossistemas;

IV - implantar e fortalecer o Programa de Coleta Seletiva no Município e garantir que seja permanente e efetivo, assim como promovendo a conscientização da população.

Art. 58 São ações estratégicas aplicáveis do meio ambiente:

I - desenvolver amplos e permanentes projetos de educação ambiental, utilizando-se para isso de todos os canais disponíveis;

II - desenvolver estudos para avaliar a possibilidade de instituir nas escolas públicas municipais a Educação Ambiental, como disciplina permanente;

III - elaborar o Plano Municipal do Meio Ambiente;

IV - elaborar dentro do Plano Municipal do Meio Ambiente e atualizar periodicamente os seguintes mapas e normas específicas de controle de uso e preservação do meio ambiente:

a) mapa das áreas com declividades acentuadas do município, indicando-se suas restrições quanto ao uso e ocupação do solo;

b) mapa de recursos hídricos do município, indicando-se ribeirões, córregos, rios, nascentes e represas, com suas respectivas faixas de preservação permanente e áreas de várzeas impróprias à urbanização;

c) mapa com vegetação nativa e de interesse do município para a preservação permanente;

d) mapa da bacia hidrográfica do município definindo seus manejos adequados;

e) mapa do uso do solo, a partir de fotografia de satélite, de maneira a gerar insumos para a revisão do macrozoneamento e do zoneamento;

f) mapa das regiões ambientais frágeis, de forma a especificar os usos adequados ao solo, procurando preservar e/ou restabelecer a vegetação original.

V - realizar gestões junto ao Governo do Estado de São Paulo de incentivo à recomposição das matas ciliares existentes dentro dos limites do município;

VI - instrumentalizar os setores da administração pública municipal responsáveis pela fiscalização do cumprimento dos dispositivos da legislação, ocorrida diretamente ou pela denúncia aos órgãos competentes;

VII - compatibilizar usos e conflitos de interesse nas áreas de preservação ambiental e agrícola, especialmente nas de proteção aos mananciais;

VIII - instituir os seguintes programas específicos:

a) de prevenção ao uso e aplicação de defensivos e fertilizantes agrícolas, principalmente na zona de proteção de mananciais e nas faixas de preservação permanente dos cursos d'água;

b) de manejo de pastagens, evitando-se a sua proximidade junto aos cursos d'água bem como as queimadas das mesmas;

c) de conservação e recuperação das matas ciliares em geral e, principalmente das cabeceiras e áreas de drenagens;

d) de controle de incêndios das matas nativas e vegetação de interesse, através da criação de uma brigada de incêndio florestal, de acordo com estrutura condizente da secretaria responsável;

e) de restauração de áreas degradadas, seja por desmatamento, por mineração ou por deslizamentos.

IX - incorporar as nascentes, córregos e rios do município na Zona de Preservação Ambiental (ZPA) nas revisões futuras deste plano;



PREFEITURA MUNICIPAL DA ESTÂNCIA DE ÁGUAS DE LINDÓIA

X - transformar a Zona de Preservação Ambiental (ZPA) em um cinturão verde de mata densa e com vegetação nativa, resguardando o território para as futuras gerações, preservando sua mata e reflorestando as áreas descampadas;

XI - implantar as Zonas de Parques (ZPQ) respeitando integralmente o meio ambiente e Áreas de Preservação Permanente (APP).

SEÇÃO I DO SISTEMA MUNICIPAL DE ÁREAS VERDES

Art. 59 Compõe o sistema de área verde municipal as Zonas de Parque (ZPQ), as Zonas de Preservação Ambiental (ZPA), a vegetação nativa, as APPs (Áreas de Preservação Permanente), as reservas legais, as áreas verdes públicas remanescentes do sistema viário, as praças e jardins públicos ou privados, os conjuntos de espaços arborizados ou ajardinados, as áreas verdes dos loteamentos e a arborização das calçadas.

Art. 60 São objetivos da política municipal do sistema de área verde:

I - garantir índice de área verde urbana por habitante compatível com a qualidade de vida da população e vocação turística do município;

II - tornar as áreas verdes públicas, principalmente as Zonas de Parque (ZPQ) disponíveis para a população, em condições de uso adequado e compatível com as suas necessidades e a preservação ambiental.

Art. 61 A política do sistema municipal de áreas verdes tem como diretrizes:

I - a manutenção, ampliação e adequação das espécies utilizadas na arborização das ruas e demais espaços públicos da cidade;

II - o controle e mapeamento das áreas verdes implantadas;

III - a implantação de novos parques públicos e áreas de lazer além dos já propostos.

Art. 62 São ações estratégicas aplicáveis ao sistema municipal de áreas verdes:

I - regulamentar e estabelecer parcerias entre o setor público e a iniciativa privada, com vistas a realizar a urbanização e manutenção de áreas verdes através da adoção;

II - elaborar projeto técnico regulamentador do plantio de árvores no perímetro urbano, abrangendo parques, praças, jardins, calçadas, bolsões de acompanhamento do sistema viário e demais logradouros, subsidiando o setor técnico competente da prefeitura municipal, responsável pela escolha das espécies adequadas a serem plantadas, substituídas ou removidas nesses locais;

III - exigir dos urbanizadores a entrega dos loteamentos já dotados de áreas verdes urbanizadas, segundo projeto que deverá ser aprovado pelo setor competente da prefeitura municipal e que deverá seguir as diretrizes e parâmetros urbanísticos deste Plano Diretor;

IV - garantir a preservação dos córregos, rios, ribeirões e nascentes que vierem a se integrar nas regiões urbanas definindo parques lineares nas Áreas de Preservação Permanente;

V - ampliar viveiro municipal de mudas de espécies nativas com capacidade para atender os programas municipais de arborização.

SEÇÃO II DOS RESÍDUOS SÓLIDOS

Art. 63 São objetivos da política municipal de resíduos sólidos:

I - minimizar a geração de resíduos;

II - incentivar a reciclagem e o reuso;

III - reduzir os riscos à saúde da população, controlando a insalubridade provocada pela disposição inadequada de resíduos sólidos nos diversos ambientes urbanos.



PREFEITURA MUNICIPAL DA ESTÂNCIA DE ÁGUAS DE LINDÓIA

Art. 64 A política municipal de resíduos sólidos tem por diretrizes:

- I** - implementar programas voltados à coleta seletiva e reciclagem e outros que reduzam a geração de resíduos difusos;
- II** - o controle sobre os meios de coleta, transporte e operação dos equipamentos de disposição de resíduos;
- III** - rever as condições da coleta e disposição dos resíduos sólidos;
- IV** - criar um sistema municipal de coleta e disposição adequada de entulhos e inservíveis, divulgando esses programas de maneira a evitar que entulhos de construções, inservíveis e restos de poda e jardinagem sejam dispostos irregularmente em terrenos vazios e via pública;
- V** - desenvolver projeto de reciclagem do entulho da construção civil, adotando tecnologia já desenvolvida em outros municípios, possibilitando sua reutilização e redução de custos nos projetos de habitação e outros.

Art. 65 São ações estratégicas aplicáveis à política municipal de resíduos sólidos:

- I** - elaborar o Plano de Gestão Integrada de Resíduos Sólidos;
- II** - implantar pontos de entrega voluntária de lixo reciclável;
- III** - adotar práticas que incrementem a limpeza urbana para diminuir o lixo difuso;
- IV** - elaborar estudo de viabilidade técnica de implantação de sistema de gerenciamento dos resíduos gerados no município de forma atender parâmetros estabelecidos pela legislação vigente;
- V** - fiscalizar e evitar o surgimento de pontos isolados de disposição de resíduos;
- VI** - incentivar a criação de cooperativas ou associações que atuem na coleta e comercialização de resíduos recicláveis;
- VII** - estabelecer indicadores da qualidade do serviço de limpeza urbana com pesquisa de opinião pública.

SEÇÃO III DA DRENAGEM URBANA

Art. 66 São objetivos da política municipal de drenagem urbana:

- I** - manter sob controle, em níveis sustentáveis, o processo de impermeabilização do solo urbano;
- II** - evitar o surgimento de áreas sujeitas a inundações decorrentes do processo de urbanização;
- III** - conter os resíduos urbanos das ruas aos cursos d'água através do sistema de drenagem;
- IV** - prever políticas de reflorestamento da Zona de Preservação Ambiental (ZPA) em sua totalidade.

Art. 67 A política municipal de drenagem urbana tem por diretrizes:

- I** - a utilização de soluções técnicas contemporâneas em processos e materiais que contribuam para a permeabilidade do solo;
- II** - a conscientização da população sobre a importância dos cuidados com o sistema de drenagem urbana;
- III** - o controle sobre a execução e manutenção do sistema público de drenagem urbana;
- IV** - o reflorestamento de toda a Zona de Preservação Ambiental (ZPA).

Art. 68 São ações estratégicas aplicáveis à política municipal de drenagem urbana:

- I** - realizar campanhas de esclarecimento ao público quanto ao sistema de drenagem urbana e os problemas causados pela interligação com a rede de esgoto;
- II** - preservar e recuperar as áreas do município com interesse para drenagem, principalmente a Zona de Preservação Ambiental (ZPA) proposta neste Plano Diretor;
- III** - realizar permanentemente a limpeza e desassoreamento dos cursos d'água, canais e galerias do sistema de drenagem;



PREFEITURA MUNICIPAL DA ESTÂNCIA DE ÁGUAS DE LINDÓIA

IV - estimular o uso de pisos alternativos drenantes em locais apropriados, desde que haja viabilidade técnica e de manutenção;

V - realizar e manter atualizado o cadastro da rede pública de drenagem urbana;

VI - desenvolver o Plano de Diretrizes para Drenagem Urbana do Município, com o objetivo de orientar os projetos de drenagem dos urbanizadores e da prefeitura municipal quando da extensão do sistema viário;

VII - garantir as taxas de permeabilização do solo propostas neste Plano Diretor.

SEÇÃO IV DOS RECURSOS HÍDRICOS

Art. 69 O objetivo da política municipal de recursos hídricos é garantir as condições básicas necessárias ao fornecimento de água à população e à viabilização do desenvolvimento econômico do Município.

Art. 70 A política municipal de recursos hídricos tem por diretrizes:

I - realizar ações de inibição à destruição das áreas de preservação permanente nas propriedades particulares que fazem fundo para o curso d'água;

II - estimular o reuso e o consumo responsável de água;

III - participar, efetivamente, da gestão da bacia hidrográfica do Ribeirão Águas Quentes, Córrego do Barreiro e Córrego Monte Sião;

IV - buscar novas fontes de abastecimento municipal.

Art. 71 São ações estratégicas aplicáveis à política municipal de recursos hídricos:

I - intensificar a participação e realizar gestões junto ao Comitê de Bacias Hidrográficas, com vistas a acelerar o processo de recuperação dos corpos hídricos no município;

II - monitorar a qualidade das águas dos principais mananciais e cursos d'água que atravessam ou nascem no município;

III - impedir o lançamento de efluentes sem tratamento adequado nos cursos d'água;

IV - impedir a abertura de poços artesianos sem autorização das autoridades competentes;

V - realizar campanhas de conscientização junto aos produtores rurais e a população rural em geral com vistas à preservação das matas ciliares existentes nas suas propriedades;

VI - evitar a abertura de novos loteamentos em áreas onde não há água canalizada tratada;

VII - manter as áreas de preservação permanente destinadas a esta finalidade, privilegiando usos compatíveis com os atributos que justificam a preservação, como parques lineares, passeios para pedestres, ciclovias e outros;

VIII - manter os leitos naturais dos córregos e rios, mesmo em área urbana, evitando as canalizações fechadas, construção de vias sobre os córregos, bem como impedir a ocupação de suas margens por habitações irregulares, desenvolvendo ações de conscientização e fiscalização dessas áreas ambientalmente frágeis.

SEÇÃO V DO SANEAMENTO BÁSICO

Art. 72 São objetivos da política municipal de saneamento básico:

I - contribuir para a universalização dos serviços de saneamento básico em cumprimento à Lei 11.445/2007;

II - garantir o fornecimento suficiente de água a toda a população, com qualidade e regularidade;

III - coletar e tratar adequadamente todo o efluente gerado no município.

Art. 73 A política municipal de saneamento básico tem por diretrizes:



PREFEITURA MUNICIPAL DA ESTÂNCIA DE ÁGUAS DE LINDÓIA

- I - a permanente busca da redução dos índices de perdas de água produzida;
- II - a redução do consumo desnecessário de água tratada;
- III - o controle sobre o lançamento de águas pluviais nas redes de coleta de esgoto, responsável pela sobrecarga nas estações de tratamento;
- IV - o controle sobre o lançamento de esgotos nas galerias de águas pluviais;
- V - a atualização e disponibilidade do sistema de informações referente às redes e demais instalações de água e esgoto;
- VI - a otimização dos investimentos, reduzindo os custos de produção e distribuição de água, bem como da coleta e tratamento de efluentes;
- VII - a controle sobre a implantação de novos empreendimentos, principalmente àqueles que exigirem elevada demanda por água tratada (loteamentos, conjuntos habitacionais, hotéis, comércio de médio e grande porte, entre outros).

Art. 74 São ações estratégicas aplicáveis à política municipal de saneamento básico:

- I - realizar o zoneamento ambiental, compreendendo os mananciais de abastecimento subterrâneos e superficiais a fim de reconhecer o potencial hídrico do município, delimitando principalmente, as áreas críticas para implantação de novos empreendimentos;
- II - aumentar a capacidade de captação, tratamento e armazenamento (reservatórios) de água, com vistas a atender o aumento de demanda;
- III - ampliar a rede de abastecimento de água potável nos bairros que ainda não dispõe desse serviço;
- IV - realizar o tratamento de todo o esgoto gerado dentro dos prazos pactuados nos termos de ajustamento de condutas;
- V - realizar, ou participar juntamente com os demais setores da prefeitura, de campanhas de conscientização da população sobre valor da água e a importância da redução do desperdício, bem como de orientação aos principais consumidores sobre as formas possíveis de reuso;
- VI - atualizar o cadastramento digital de toda a rede de abastecimento de água e coleta de esgoto no município;
- VII - manter atualizado o Plano Municipal de Saneamento Básico;
- VIII - cumprir as diretrizes e o cronograma propostos no Plano Municipal de Saneamento Básico;
- IX - incentivar a captação, armazenagem e utilização residencial da água da chuva;
- X - buscar novas fontes de abastecimento municipal sejam de âmbito local ou regional para garantir o desenvolvimento do município como um todo.

TÍTULO IV DO ORDENAMENTO TERRITORIAL

Art. 75 O desenvolvimento, a regulação e a indução do parcelamento, uso e ocupação do solo se organizará pelo Sistema de Planejamento, Ordenamento Territorial e Gestão, composto pelo:

- I - Macrozoneamento;
- II - Perímetro Urbano;
- III - Sistemas Estruturadores;
- IV - Zoneamento Ordinário;
- V - Zoneamento Extraordinário;
- VI - Matrizes Urbanísticas para o Parcelamento, Uso e Ocupação;
- VII - Regionalização Territorial para Gestão Integrada e Descentralizada.

Art. 76 O Sistema de Planejamento, Ordenamento Territorial e Gestão tem como objetivos:

- I - organizar o desenvolvimento sustentável da cidade, gerando qualidade das áreas urbanizadas e preservação dos recursos naturais;
- II - regulamentar as condições e restrições de uso, ocupação e parcelamento do solo;



PREFEITURA MUNICIPAL DA ESTÂNCIA DE ÁGUAS DE LINDÓIA

III - regular a proximidade ou conflitos entre usos e atividades incompatíveis ou inconvenientes;

IV - aproveitar a infraestrutura urbana instalada e prever sua implantação ou adequação onde haja necessidade;

V - combater a retenção especulativa de imóvel urbano, que resulte na sua utilização ou não utilização.

CAPÍTULO I DO MACROZONEAMENTO

Art. 77 O macrozoneamento é a primeira camada de organização territorial delimitada a partir dos condicionantes ambientais, topográficos, hidrográficos, de cobertura vegetal, de usos e atividades produtivas, da urbanização e dos vetores de expansão urbana, reconhecendo vocações, valores, problemas e oportunidades e define os grandes objetivos e as primeiras funções sociais de cada porção da cidade, estabelecendo as regras fundamentais de uso e ocupação do território para direcionar o desenvolvimento futuro.

Art. 78 O território do Município fica dividido em duas macrozonas:

I - Macrozona Agroambiental;

II - Macrozona Urbana.

Parágrafo único. Os perímetros das macrozonas estão definidos no Mapa 01.

SEÇÃO I DA MACROZONA AGROAMBIENTAL

Art. 79 A Macrozona Agroambiental corresponde à área com grande parte do ambiente natural preservado, fragmentos de mata, importantes recursos hídricos e mananciais, áreas de produção rural e ocupação urbana rarefeita e de baixa densidade e áreas com topografia inadequadas à ocupação urbana.

Art. 80 A Macrozona Agroambiental tem como objetivos:

I - promover a proteção e recuperação ambiental, dos mananciais e da biodiversidade, garantindo a renovação dos recursos naturais;

II - promover o desenvolvimento econômico sustentável, especialmente a produção rural e ecoturismo;

III - permitir atividades econômicas compatíveis com a preservação ambiental e a produção de água;

IV - promover a preservação cultural ligada ao ambiente natural e rural por meio do uso turístico sustentável;

V - incentivar a produção coletiva e cooperativa agroambiental;

VI - impedir o parcelamento e a ocupação do solo.

SEÇÃO II DA MACROZONA URBANA

Art. 81 A Macrozona Urbana corresponde à área com urbanização consolidada, de recuperação urbano-ambiental, de transformação e de expansão urbana.

Art. 82 A Macrozona Urbana tem como objetivos:

I - garantir as qualidades das áreas urbanas consolidadas;

II - promover o adensamento nas proximidades do sistema estrutural de transporte público e nas centralidades;



PREFEITURA MUNICIPAL DA ESTÂNCIA DE ÁGUAS DE LINDÓIA

III - possibilitar convívio de usos residenciais e não-residenciais, desde que atendidos os parâmetros de impactos urbano-ambientais definidos nesta lei;

IV - garantir a utilização dos imóveis não edificados, subutilizados e não utilizados;

V - garantir o acesso à cidade e à moradia digna, especialmente provendo habitação de interesse social;

VI - promover a regularização fundiária e urbanística;

VII - promover a qualificação das áreas urbanas com vulnerabilidades socioeconômicas, ambientais, geomorfológicas ou com urbanização precária;

VIII - promover a preservação cultural e das paisagens significativas;

IX - completar a infraestrutura e equipamentos urbanos necessários;

X - promover a conservação ambiental dos recursos hídricos, APPs, matas, praças, parques ou similares;

XI - restringir o parcelamento e a ocupação do solo em áreas de risco por declividades elevadas, sujeitas às enchentes e de preservação ambiental da rede hídrica;

XII - incentivar a implantação de infraestrutura verde nos loteamentos ecoss urbanos.

Art. 83 Entende-se por infraestrutura verde aqueles parcelamentos com impacto mínimo de urbanização sobre o ambiente natural, especialmente sobre recursos hídricos, dispondo de:

I - leito carroçável do sistema viário com, no mínimo, 25% (vinte e cinco por cento) de permeabilidade;

II - autossuficiência no tratamento de efluentes de esgoto, através de tratamentos biológicos e sustentáveis;

III - altas taxas de permeabilidade do solo e arborização;

IV - implantação de dispositivos de retenção e infiltração pontuais ao longo do sistema viário e das redes de drenagem;

V - biovaleta, definida como condutor de águas pluviais permeável, a ser implantada dentro da faixa definida como passeio do sistema viário;

VI - jardim de chuva, definida como jardim de retenção, filtração e infiltração das águas pluviais;

VII - bacia de retenção verde, definida como reservatórios permeáveis para quantidades maiores de águas pluviais, que tem a tripla função de retenção, filtração e infiltração no solo;

VIII - reaproveitamento de águas pluviais a partir da captação individual nas edificações a serem implantadas nos lotes.

CAPÍTULO II DO PERÍMETRO URBANO

Art. 84 O perímetro urbano do município da Estância de Águas de Lindóia corresponde à Macrozona Urbana, definido no Mapa 01.

CAPÍTULO III DOS SISTEMAS ESTRUTURADORES

Art. 85 Os sistemas estruturadores constituem-se de uma síntese das principais estruturas físico-territoriais capazes de orientar o desenvolvimento, os usos e a ocupação do solo e organizam-se nas seguintes camadas interativas:

I - Zonas de Proteção Ambiental;

II - Sistema Viário Estrutural;

III - Zonas Parques.



PREFEITURA MUNICIPAL DA ESTÂNCIA DE ÁGUAS DE LINDÓIA

SEÇÃO I DA ZONA DE PROTEÇÃO AMBIENTAL

Art. 86 A Zona de Proteção Ambiental é composta pelo sistema estruturador dos espaços livres de significativo interesse ambiental, contendo APP – Áreas Preservação Permanente, fragmentos de mata, Reservas Ambientais do CAR – Cadastro Ambiental Rural, parques, praças e áreas verdes públicas, Unidades de Conservação Ambiental, entre outros.

Parágrafo único. Os perímetros da Zona de Proteção Ambiental estão definidos no Mapa 02.

Art. 87 A Zona de Proteção Ambiental tem como objetivos:

I - conservar os recursos naturais, especialmente aqueles formadores recursos hídricos e dos mananciais;

II - promover a manutenção da qualidade ambiental;

III - recuperar ambientalmente as áreas degradadas;

IV - reflorestar áreas de interesse ambiental;

V - garantir a vida da flora e da fauna.

Art. 88 Em casos de comprovada escassez de recursos essenciais que afetem direta e significativamente a subsistência humana, incluindo, mas não se limitando à falta de água, autoriza-se, conforme as condições estipuladas neste artigo, qualquer tipo de intervenção em áreas de preservação ambiental e a desapropriação de áreas privadas necessárias para a implementação de infraestrutura desde que apurados pelos órgãos competentes e conselhos.

SEÇÃO II DO SISTEMA VIÁRIO ESTRUTURAL

Art. 89 O Sistema Viário Estrutural é composto por todas as vias de tráfego urbano existentes e as diretrizes para implantação de novas vias e deve estabelecer as condições para a implantação de infraestrutura, a ordenação de fluxos, acessibilidade universal e mobilidade plena no território.

Parágrafo único. Todas as vias e calçadas devem contemplar acessibilidade universal.

Art. 90 São objetivos do Sistema Viário Estrutural:

I - garantir condições de deslocamento seguros utilizando meios de transporte públicos e privados;

II - estabelecer ligações para minorar distâncias e economia de fontes de energia;

III - diferenciar as vias para organizar melhor os fluxos de circulação de cargas, automóveis, transporte coletivo, bicicletas e pedestres;

IV - considerar as questões de logística empresarial no sistema viário, garantindo a fluidez na acessibilidade de transporte turístico, visando o desenvolvimento econômico.

Art. 91 O Sistema Viário Estrutural organiza-se em cinco categorias com a seguinte hierarquia:

I - Rodovias – ROD;

II - Vias Estrutural 01 – VE1 (com 30 metros de largura);

III - Vias Estrutural 02 – VE2 (com 22 metros de largura);

IV - Vias Estrutural 03 – VE3 (com 18 metros de largura);

V - Vias Locais – VL (com 14 metros de largura).

VI - Via Pedestal - VP (com 8 metros de largura)

Parágrafo único. O Sistema Viário Estrutural e as Diretrizes Viárias estão definidos pelo Quadro 03 e identificadas no Mapa 02.

Art. 92 As novas vias a serem implantadas deverão respeitar os parâmetros do Quadro 03.



PREFEITURA MUNICIPAL DA ESTÂNCIA DE ÁGUAS DE LINDÓIA

Parágrafo único. Nos casos de novos parcelamentos o sistema viário oficial deverá dispor de infraestrutura de energia elétrica e iluminação.

Art. 93 Os lotes/glebas lindeiros de vias existentes, cujas diretrizes viárias estejam estabelecidas nesta lei, deverão respeitar uma faixa não edificante cuja largura será de metade da estabelecida para a via, contados a partir do eixo da via existente.

SEÇÃO III DA ZONA PARQUE

Art. 94 A Zona Parque é destinada para o uso público e deve abranger as unidades de conservação, a preservação das áreas de preservação permanente, as reservas legais, a vegetação nativa, as áreas verdes públicas remanescentes do viário, e áreas verdes públicas de lazer, como praças e parques e possui o intuito de garantir a integração entre homem e natureza em espaços agradáveis na cidade.

§1º Os perímetros da Zona Parque estão definidos no Mapa 02.

§2º Caso não haja parcelamento na área destinada à Zona Parque, fica permitido nesta zona os usos permitidos na Zona Ecourbana 01, exceto para a região pertencente a Zona de Interesse paisagístico (ZEIP).

Art. 95 A Zona Parque tem como objetivos:

- I - assegurar o desenvolvimento equilibrado do entorno;
- II - garantir espaços públicos de qualidade;
- III - promover a fluidez do espaço da cidade;
- IV - garantir espaços para a permanência, convívio, cultura, lazer e esportes;
- V - conservar os recursos naturais, especialmente aqueles formadores recursos hídricos e dos mananciais;
- VI - promover a manutenção da qualidade ambiental;
- VII - recuperar ambientalmente as áreas degradadas;
- VIII - reflorestar áreas de interesse ambiental;
- IX - garantir a vida da flora e da fauna.

Art. 96 No processo de parcelamento do solo, a área de Zona Parque deverá ser exclusivamente pública e ter acesso irrestrito ao uso público.

Art. 97 As áreas de Zona Parque deverão ser qualificadas pelo empreendedor que lotear a gleba, respeitando os limites apresentados no Mapa 02.

Parágrafo único. Caso não ocorra empreendimentos na área no caráter de parcelamento ou incorporação o mesmo poderá utilizar o espaço para usos permitidos nas zonas ecourbanas e que não poluem o meio ambiente.

Art. 98 No entorno das Zonas de Parque o loteador deverá executar uma via mínima de 14m (quatorze metros) de largura no limite externo da área demarcada no Mapa 02 no que pertencer a sua gleba de empreendimento.

Parágrafo único. Caso haja diretriz do Plano do Sistema Viário Estrutural, a via apresentada no Mapa 02 deverá ser respeitada conforme suas dimensões definidas do Quadro 03.

CAPÍTULO IV DO ZONEAMENTO ORDINARIO

Art. 99 O zoneamento ordinário institui as regras gerais de parcelamento, uso e ocupação do solo para cada uma das Zonas em que se subdividem as Macrozonas e classificam-se em:

- I - Zona Ecourbana (ZECO);



PREFEITURA MUNICIPAL DA ESTÂNCIA DE ÁGUAS DE LINDÓIA

II - Zona Residencial (ZR);

III - Zona Mista (ZM);

IV - Zona de Centralidade (ZC);

V - Zona de Desenvolvimento Econômico (ZDE).

Parágrafo único. Os perímetros das zonas ordinárias estão definidos no Mapa 03.

SEÇÃO I DA ZONA ECOURBANA

Art. 100 A Zona Ecurbana (ZECO) corresponde a porções da Macrozona Urbana destinada à promoção e preservação dos bairros ecurbanos, situados na transição com áreas rurais, urbanas e/ou de preservação ambiental, com ocupação de baixas densidades construtiva e habitacional, gabarito horizontal e uso majoritariamente residencial, admitidos usos não residencial, misto, ambiental e de produção rural.

§1º Os bairros, loteamentos e ocupações da Zona Ecurbana (ZECO) devem dispor de infraestrutura verde.

§2º A Zona Ecurbana (ZECO) é subdividida em Zona Ecurbana 1 (ZECO 1), Zona Ecurbana 2 (ZECO 2), Zona Ecurbana 3 (ZECO 3), Zona Ecurbana 4 (ZECO 4), Zona Ecurbana 5 (ZECO 5), e Zona Ecurbana 6 (ZECO 6), em razão das diferentes densidades e estruturas fundiárias permitidas, conforme estabelece o Quadro 01.

§3º Para a aplicação dos parâmetros da ZECO 05 o proprietário poderá utilizar a área total da gleba para o cálculo de potencial construtivo, porém a construção deverá respeitar os limites do zoneamento e nas demais Zonas Ecurbanas, o potencial construtivo será computado conforme a área e limite da zona na gleba ou lote.

§4º Na ZECO 6 poderá apenas ser implantado o parcelamento através de condomínio de lote, não permitindo outro tipo de parcelamento, com relação ao uso será permitido de habitação unifamiliar e não residencial.

SEÇÃO II DA ZONA RESIDENCIAL

Art. 101 A Zona Residencial (ZR) corresponde a porções da Macrozona Urbana destinada à preservação e incentivo ao uso majoritariamente residencial, com densidades habitacional e construtiva baixas, gabarito horizontal.

Parágrafo único. A Zona Residencial (ZR) é subdividida em Zona Residencial 1 (ZR-1), Zona Residencial 2 (ZR 2) e Zona Residencial 3 (ZR 3), em razão das diferentes densidades e estruturas fundiárias permitidas, conforme estabelece o Quadro 01.

SEÇÃO III DA ZONA MISTA

Art. 102 A Zona Mista (ZM) corresponde a porções da Macrozona Urbana destinada a promover a diversificação de usos residencial, não residencial e misto, com densidades habitacional e construtiva médias e gabaritos horizontal e vertical baixo.

§1º A Zona Mista (ZM) é subdividida em Zona Mista 1 (ZM-1), Zona Mista 2 (ZM 2), Zona Mista 3 (ZM 3) e Zona Mista 4 (ZM 4), em razão das diferentes densidades e estruturas fundiárias permitidas, conforme estabelece o Quadro 01.

§2º Na ZM-2 e ZM-3 para os usos multifamiliares, para unidades habitacionais com área superiores a 55m² (cinquenta e cinco metros quadrados) serão obrigados a terem no mínimo duas vagas por unidade.

§3º Na ZM-4 para tipologia mista vertical somente será implantada na cota da rua, com 10 (dez) pavimentos, sendo térreo comercial, sobrepiso para garagens e 8 (oito) pavimentos, a partir do



PREFEITURA MUNICIPAL DA ESTÂNCIA DE ÁGUAS DE LINDÓIA

volume da torre deverá ter sua fachada com no máximo 40m (quarenta metros), podendo dividir o valor entre duas torres, sendo que o espaçamento entre torres seja de no mínimo 20m (vinte metros), e ainda não se aplica a permissão do art. 121.

SEÇÃO IV DA ZONA DE CENTRALIDADE

Art. 103 A Zona de Centralidade (ZC) corresponde a porção da Macrozona Urbana destinada à diversificação de usos, com predominância de usos não residenciais e mistos, que consolidem e ampliem a oferta de comércio, serviços, equipamentos públicos, empregos e moradia, articulando-os à rede de mobilidade existente e prevista, com densidades habitacional e construtiva altas e gabaritos horizontal e vertical.

SEÇÃO V DA ZONA DE DESENVOLVIMENTO ECONÔMICO

Art. 104 A Zona de Desenvolvimento Econômico (ZDE) corresponde a porção da Macrozona Urbana destinada, sobretudo, às atividades de produção, transformação, prestação de serviços industriais e de logística, ciência, pesquisa, tecnologia, informação e comércio atacadista, permitindo gabaritos horizontais, objetivando aproveitar as vantagens locacionais da infraestrutura de mobilidade regional e intraurbana.

§1º Na Zona de Desenvolvimento Econômico (ZDE) não serão permitidos os usos residenciais e mistos.

§2º A Zona de Desenvolvimento Econômico (ZDE) é subdividida em Zona de Desenvolvimento Econômico 1 (ZDE-1), Zona de Desenvolvimento Econômico 2 (ZDE-2), e Zona de Desenvolvimento Econômico 3 (ZDE-3), em razão das diferentes densidades, gabarito e estruturas fundiárias permitidas, conforme estabelece o Quadro 01.

SEÇÃO VI DA ZONA DE PRODUÇÃO RURAL

Art. 105 A Zona de Produção Rural (ZPR) corresponde a porções da Macrozona Agroambiental destinada à promoção da atividade rural, com sustentabilidade ambiental e preservação dos recursos naturais.

§1º Na Zona de Produção Rural (ZPR) é permitido o uso residencial, misto e não residencial para o produtor rural, gabarito horizontal e baixas densidades construtiva e habitacional conforme Quadro 01.

§2º Não é permitido o parcelamento do solo na Zona de Produção Rural (ZPR).

CAPÍTULO V DO ZONEAMENTO ESPECIAL

Art. 106 As Zonas Especiais compreendem áreas do território que exigem estratégias especiais de desenvolvimento urbano, social, econômico, ambiental ou cultural e/ou tratamento especial quanto à provisão de infraestrutura urbana, sobrepondo-se ao zoneamento ordinário, e classificam-se em:

I - Zonas Especiais de Interesse Paisagístico (ZEIP);

II - Zonas Especiais de Mitigação de Risco Geoambiental (ZEMIR);

III - Zonas Especiais de Interesse Social (ZEIS).

Parágrafo único. As Zonas Especiais deverão obedecer aos parâmetros de parcelamento, uso e ocupação da Zona onde se localizam.



PREFEITURA MUNICIPAL DA ESTÂNCIA DE ÁGUAS DE LINDÓIA

SEÇÃO I DAS ZONAS ESPECIAIS DE PRESERVAÇÃO DA PAISAGEM E DOS PATRIMÔNIOS – ZEIP

Art. 107 As Zonas Especiais de Interesse Paisagístico (ZEIP) são as áreas formadas por sítios, ruínas e conjuntos de relevante expressão arquitetônica, histórica, cultural, paisagística, lugares de celebrações, práticas e usos tradicionais, religiosos ou espirituais, áreas de interesse à preservação do patrimônio natural, da paisagem e da paisagem cultural, cuja manutenção seja necessária à preservação do patrimônio cultural, material ou imaterial, e natural do Município.

Parágrafo único. Os perímetros das ZEIP estão definidos no Mapa 04.

Art. 108 Todos os empreendimentos de grande impacto que exigirem o estudo de impacto de vizinhança, deverão ser avaliados pelo Conselho da Cidade – Conselho Integrado de Gestão do Plano Diretor de Desenvolvimento Urbano – Ambiental (CONCIDADE), conforme artigos 227 a 230.

SEÇÃO II DAS ZONAS ESPECIAIS DE MITIGAÇÃO DE RISCO GEOAMBIENTAL

Art. 109 As Zonas Especiais de Mitigação de Risco Geoambiental (ZEMIR) compreendem áreas do território que apresentam diferentes graus de instabilidade geológica, hidrológica, geomorfológica, hidroquímica, entre outros que possam provocar deslizamentos de terra, alagamentos, erosões, rachaduras em edificações, enchentes etc., com potencial de risco à vida dos que habitam ou circulam em áreas já urbanizadas ou não do território.

Parágrafo único. Os perímetros das ZEMIR estão definidos no Mapa 4.

Art. 110 A aprovação de projetos nesta zona está vinculada a apresentação de um termo de ciência dos riscos, assinadas pelo proprietário e pelo responsável técnico, juntamente como o projeto de mitigação dos riscos.

Parágrafo único. Entende-se por projeto de mitigação de risco, o cálculo estrutural baseado na sondagem do solo e projeto de prevenção de alagamento.

SEÇÃO III DAS ZONAS ESPECIAIS DE INTERESSE SOCIAL

Art. 111 As Zonas Especiais de Interesse Social (ZEIS) compreendem terrenos não edificados e/ou imóveis subutilizados ou não utilizados, necessários à implantação de programas habitacionais de interesse social, que deverão ser urbanizados e dotados de equipamentos públicos quando necessário.

§1º Os perímetros das ZEIS estão definidos no Mapa 04.

§2º Será facultativo optar pelo zoneamento ordinário ou extraordinário. Caso opte pelo zoneamento extraordinário, será permitido o parcelamento do solo com lotes de 200m² (duzentos metros quadrados), com frente mínima de 10m (dez metros) e vias com largura mínima de 12m (doze metros), destinados às áreas ZEIS, com recuo frontal de 3m (três metros) e lateral de um dos lados de 1,5m (um metro e cinquenta centímetros), podendo encostar a garagem neste recuo lateral.

Art. 112 Os empreendimentos habitacionais optantes pela ZEIS deverão destinar, no mínimo, 50% (cinquenta por cento) de unidades habitacionais para Habitação de Interesse Social (HIS).

Art. 113 Os empreendimentos de Habitação de Interesse Social (HIS) e Habitação de Mercado Popular (HMP) de grande porte deverão realizar Estudo de Impacto de Vizinhança (EIV).



PREFEITURA MUNICIPAL DA ESTÂNCIA DE ÁGUAS DE LINDÓIA

Art. 114 O Poder Executivo Municipal deverá controlar a distribuição da provisão habitacional de interesse social por lei específica.

TÍTULO V DOS PARÂMETROS PARA O USO, OCUPAÇÃO E PARCELAMENTO

CAPÍTULO I DAS MATRIZES URBANÍSTICAS

Art. 115 O ordenamento do uso e da ocupação do solo dar-se-á pela combinação das seguintes matrizes urbanísticas:

- I - USOS:** definidos pelas categorias residencial, não residencial, misto e ambiental;
- II - FORMAS DE OCUPAÇÃO:** definidas pelas tipologias horizontais e verticais de edificações e seus respectivos gabaritos, pelo espaço de fruição pública e pelos índices de permeabilidade e arborização;
- III - DENSIDADES CONSTRUTIVAS E HABITACIONAIS:** definidas pelos coeficientes de aproveitamento, pelas frações mínimas e máximas de unidades habitacionais por hectare e pelas dimensões mínimas e máximas dos lotes;
- IV - IMPACTOS URBANO-AMBIENTAIS:** definidos pela disciplina dos distintos níveis de impactos dos usos não residenciais conviventes com os usos residenciais.

SEÇÃO I DAS CATEGORIAS DE USO

Art. 116 São definições da matriz urbanística USOS:

- I - USO RESIDENCIAL:** destinado exclusivamente à moradia unifamiliar ou multifamiliar;
- II - USO NÃO RESIDENCIAL:** destinado a atividades voltadas ao comércio, serviços, indústria, institucional e rural;
- III - USO MISTO:** destinado à instalação, no mesmo lote ou edificação, de uso residencial e qualquer uso não residencial;
- IV - USO AMBIENTAL:** destinado a atividades compatíveis com a conservação e recuperação do ambiente natural.

SEÇÃO II DAS DENSIDADES CONSTRUTIVAS E HABITACIONAIS

Art. 117 São definições da matriz urbanística DENSIDADES CONSTRUTIVAS E HABITACIONAIS:

- I - COEFICIENTE DE APROVEITAMENTO:** é o fator pelo qual deve ser multiplicada a área do lote para obtenção da área máxima de construção permitida para uma edificação, não considerando o subsolo;
- II - COEFICIENTE DE APROVEITAMENTO BÁSICO:** é o que resulta do potencial construtivo gratuito definido pelo zoneamento ordinário;
- III - COEFICIENTE DE APROVEITAMENTO MÁXIMO:** é o limite máximo de aproveitamento definido pelo zoneamento ordinário e que pode ser adquirido mediante o pagamento de outorga onerosa do direito de construir;
- IV - COEFICIENTE DE APROVEITAMENTO MÍNIMO:** é o limite mínimo exigido para que o imóvel não seja considerado subutilizado;
- V - LOTE MÍNIMO E MÁXIMO:** são os tamanhos mínimos e máximos, respectivamente, de lotes permitidos, que definem a estrutura fundiária e as densidades;



PREFEITURA MUNICIPAL DA ESTÂNCIA DE ÁGUAS DE LINDÓIA

VI - FRAÇÃO MÍNIMA DE UNIDADES HABITACIONAIS: é o fator que determina o número máximo de unidades habitacionais permitidas no lote, definido pelo zoneamento ordinário.

SEÇÃO III DAS FORMAS DE OCUPAÇÃO

Art. 118 São definições da matriz urbanística as seguintes formas de ocupação:

I - EDIFICAÇÃO HORIZONTAL: todo edifício com gabarito de até 10m (dez metros) de altura e no máximo 3 (três) pavimentos, descontadas casas de máquina e caixas d'água, contados desde o nível térreo;

II - EDIFICAÇÃO VERTICAL: todo edifício com gabarito superior a 10m (dez metros) de altura e no máximo 15 (quinze) pavimentos ou 45m (quarenta e cinco metros), descontadas a casa de máquinas, caixas d'água, e quando utilizar o artigo 121 para adoção de sistema de lazer ou duplex, contados desde o nível térreo;

III - GABARITO: altura previamente fixada da edificação, medida entre o nível do térreo da mesma e o plano horizontal que passa pelo ponto mais alto da edificação e/ou pelo número de pavimentos, o térreo é considerado como o primeiro andar de um edifício que tem acesso pelo pedestre em nível acessível, considerado a entrada principal;

IV - TAXA DE OCUPAÇÃO (TO): relação entre a projeção horizontal da área edificada e a área do lote, expressa em percentual de área ocupada;

V - RECUO: a menor distância, medida em projeção horizontal, entre a divisa do lote e o limite externo da área ocupada, com a finalidade de garantir ventilação e iluminação naturais à edificação;

VI - ESPAÇO DE FRUIÇÃO PÚBLICA (EFP): espaço interno ao lote no térreo, destinado ao uso público, coberto ou descoberto, desimpedido de qualquer barreira física ou fechamento no período das 9h (nove horas) às 20h (vinte horas), com acesso público e acessível a todos, inclusive às pessoas com mobilidade reduzida ou deficiências;

VII - ÍNDICE DE FRUIÇÃO PÚBLICA (IFP): razão entre o Espaço de Fruição Pública (EFP) e a Área Total do Lote (AT) e pode se sobrepor à área permeável ou semipermeável;

VIII - PERMEABILIDADE VISUAL DA TESTADA: parte da testada do lote, quando da ocorrência de recuo frontal, que permite a interação visual com o logradouro público;

IX - PÉ-DIREITO MÍNIMO: altura mínima de 2,60m (dois metros e sessenta centímetros) entre o piso e o teto de um pavimento;

X - ÍNDICE DE PERMEABILIDADE VISUAL DA TESTADA (IPVT): razão entre a medida linear da testada do lote que permite a interação visual e a medida linear total da testada;

XI - ÁREA PERMEÁVEL (AP): área de solo natural permeável às águas pluviais, preferencialmente coberta por vegetação, podendo eventualmente ser coberta por areia, pedrisco ou pisos vazados de concreto ou similares;

XII - TAXA DE PERMEABILIDADE (TP): relação percentual entre a parte permeável do lote, que permita a infiltração de água no solo, livre de qualquer edificação, e a área do lote;

XIII - ÁREA DE COBERTURA ARBÓREA EQUIVALENTE (AARB): cálculo da área ocupada pela projeção das copas das árvores e tem por referência o porte das espécies, classificadas em pequeno, médio e grande porte, conforme indicado no Quadro 01;

XIV - ÍNDICE DE ARBORIZAÇÃO (IArb): razão entre a Área de Cobertura Arbórea Equivalente (AARB) e a área total do terreno e pode se sobrepor à área permeável ou ao espaço de fruição pública.

Art. 119 A piscina não é computada como área na Taxa de Ocupação (TO), mas sim como área construída e impermeável.

Parágrafo único. A distância das divisas para a piscina nas construções unifamiliares poderá respeitar metade do recuo estabelecido por esta lei, para as demais tipologias de uso deverá ser respeitado a integridade do recuo.



PREFEITURA MUNICIPAL DA ESTÂNCIA DE ÁGUAS DE LINDÓIA

Art. 120 Os parâmetros para o disciplinamento dos recuos seguem as seguintes regras:

I - o recuo mínimo para quaisquer faces da edificação com aberturas, portas e/ou janelas, será de 1,5m (um metro e cinquenta centímetros);

II - a garagem poderá encostar em um dos lados do lote, exceto nas zonas Ecourbanas;

III - será exigido afastamento mínimo de 8m (oito metros) entre edificações verticais em um mesmo lote;

IV - os terrenos já consolidados anteriormente a esta Lei, que possuírem até 10m (dez metros) de frente, poderão utilizar um dos recuos laterais para a construção;

V - os terrenos que possuírem até 8m (oito metros) de frente, poderão utilizar os recuos laterais para a construção;

VI - Em terrenos de esquina o proprietário poderá adotar uma das faces como frente. O recuo frontal incidirá sobre a entrada principal e deverá ser adotado um recuo secundário de no mínimo 2 metros para a outra face.

Parágrafo único. O projeto básico para aprovação na prefeitura exigirá a indicação das faces da edificação com aberturas, em plantas e elevações, para verificação do cumprimento do disposto nesta lei.

Art. 121 Será permitido o acréscimo de um pavimento para as tipologias verticais, desde que este pavimento seja destinado ao complemento do apartamento do andar inferior, caracterizando um duplex.

Parágrafo único. Poderá ser adotado o acréscimo de mais um pavimento para as tipologias verticais para casos em que seja executado a área de lazer coletiva no último andar, não caracterizando um apartamento, mas áreas de uso comum dos moradores.

Art. 122 As tipologias residenciais organizam-se em:

I - HU: Habitação Unifamiliar, edificação horizontal destinada a apenas 1 (uma) unidade habitacional por lote em loteamentos comuns;

II - E-HU: Habitação Unifamiliar Ecológica, edificação horizontal destinada a apenas 1 (uma) unidade habitacional por lote com altas taxas de permeabilidade e de arborização;

III - HMH: Habitação Multifamiliar Horizontal, com mais de 1 (uma) unidade habitacional por lote, isoladas, geminadas de um lado ou de ambos ou sobrepostas, com via interna e com gabarito máximo de 10m (dez metros) ou 03 (três) pavimentos;

IV - HMV: Habitação Multifamiliar Vertical, conjunto com mais de 1 (uma) unidade residencial sobreposta, com gabarito de mais de 3 (três) pavimentos ou 10m (dez metros).

Parágrafo único. O IPV - Índice de Permeabilidade Visual da testada deverá ser de 50% (cinquenta por cento) para usos residenciais.

Art. 123 As tipologias não residenciais organizam-se em:

I - NRH: Não Residencial Horizontal, edificação horizontal, com gabarito máximo de 10m (dez metros) ou 03 (três) pavimentos;

II - NRV: Não Residencial Vertical, edificação vertical com gabarito de mais de 03 (três) pavimentos ou 10m (dez metros);

III - UR: Unidade Rural, edificação com gabarito máximo de 15m (quinze metros) ou 03 (três) pavimentos, destinada a usos não-residenciais rurais.

Parágrafo único. O IPV - Índice de Permeabilidade Visual da testada deverá ser de 80% (oitenta por cento) para usos não residenciais.

Art. 124 As tipologias mistas organizam-se em:

I - MH: Misto Horizontal, edificação horizontal, com gabarito máximo de 10m (dez metros) ou 03 (três) pavimentos, destinada a usos residenciais e não-residenciais no mesmo lote;

II - MV: Misto Vertical, edificação vertical com gabarito de mais de 03 (três) pavimentos ou 10m (dez metros), destinada a usos residenciais e não-residenciais no mesmo lote;



PREFEITURA MUNICIPAL DA ESTÂNCIA DE ÁGUAS DE LINDÓIA

III - URM: Unidade Rural Mista, edificação com gabarito máximo de 15m (quinze metros) ou 3 (três) pavimentos, destinada a usos não-residenciais rurais e com 02 (dois) pavimentos e 8m (oito metros) para usos residenciais ou não-residenciais não rurais no mesmo lote;

IV - E-MH: Misto Ecológica, edificação horizontal, com gabarito máximo de 8m (oito metros) ou 2 (dois) pavimentos, destinada a usos residenciais e não-residenciais no mesmo lote em loteamentos com altas taxas de permeabilidade e de arborização.

Parágrafo único. O IPV - Índice de Permeabilidade Visual da testada deverá ser de 80% (oitenta por cento) para usos mistos.

Art. 125 Os parâmetros de ocupação e a estrutura fundiária estabelecida pelos diferentes tamanhos de lotes permitidos seguirá os parâmetros estabelecidos neste capítulo e no Quadro 01, que define os parâmetros por zona e tipologias de ocupação.

SEÇÃO IV DOS IMPACTOS URBANO-AMBIENTAIS

Art. 126 São definições da matriz urbanística IMPACTOS URBANO-AMBIENTAIS:

I - A combinação de usos permitidos orienta-se pelo impacto urbano-ambiental produzido pelas atividades, conforme estabelece o Quadro 04;

II - O impacto urbano-ambiental combina os fatores de poluição sonora, de acordo com o estabelecido pela NBR 10151/00, e de impacto sobre o tráfego;

III - O Impacto urbano-ambiental indica a interferência e interação entre os diversos usos urbanos e se organiza em 05 (cinco) Níveis de Impacto (NI):

a) NI 1 - Sem Impacto Significativo: atividades totalmente compatíveis com o uso residencial, permitindo emissão sonora entre 40 dB (quarenta decibéis) e 50dB (cinquenta decibéis) e usos não-residenciais que não gerem embarque e desembarque, carga e descarga e demanda por mais que duas vagas de estacionamento;

b) NI 2 - Baixo Impacto: atividades compatíveis com o uso residencial, permitindo emissão sonora entre 55dB (cinquenta e cinco decibéis) diurno e 50dB (cinquenta decibéis) noturno, Micropolos e PGT1;

c) NI 3 - Médio Impacto: atividades cujo nível de impacto permite sua instalação nas proximidades do uso residencial, permitindo emissão sonora entre 60dB (sessenta decibéis) diurno e 55dB (cinquenta e cinco decibéis) noturno, Micropolos, PGT1 e PGT2;

d) NI 4 - Alto Impacto: atividades cujo nível de impacto restringe sua instalação em qualquer localização, permitindo emissão sonora entre 65dB (sessenta e cinco decibéis) diurno e 60dB (sessenta decibéis) noturno, Micropolos, PGT1, PGT2 e PGT3;

e) NI 5 - Altíssimo Impacto: atividades consideradas nocivas ao convívio residencial, permitindo emissão sonora entre 70dB (setenta decibéis) diurno e 60dB (sessenta decibéis) noturno, Micropolos, PGT1, PGT2 e PGT3.

Art. 127 Os PGT – Polos Geradores de Tráfego são atividades com influência local, municipal ou regional que, em função do tipo e porte, atraem ou produzem grande número de viagens, causando reflexos negativos na circulação viária em seu entorno imediato e, em certos casos, prejudicando a acessibilidade de toda a região, podendo agravar as condições de segurança de veículos e pedestres e geram demanda de vagas na via pública, e perturbações sobre o sistema viário causadas pelas operações de carga e descarga e/ou embarque e desembarque e/ou necessidades de estacionamento para automóveis ou veículos de transporte coletivo ou de cargas.

Art. 128 Para os fins desta Lei são considerados Polos Geradores de Tráfego as atividades que gerem ao menos um destes impactos:

I - carga e descarga;

II - embarque e desembarque;



PREFEITURA MUNICIPAL DA ESTÂNCIA DE ÁGUAS DE LINDÓIA

III - demanda por estacionamento;

IV - tráfego de pedestres.

Art. 129 Os PGT – Polos Geradores de Tráfego ficam definidos nas seguintes categorias:

I - Micropolos – Polos Geradores de Tráfego Local: capacidade de atrair viagens de todo o bairro gerando sobrecarga no viário do entorno;

II - PGT 1 – Polos Geradores de Tráfego Regional: capacidade de atrair viagens de um conjunto de bairros gerando sobrecarga no viário do entorno;

III - PGT 2 – Polos Geradores de Tráfego Municipal: capacidade de atrair viagens de todo o município, gerando sobrecarga no sistema de acesso e no sistema estrutural de trânsito e transporte;

IV - PGT 3 – Polos Geradores de Tráfego Intermunicipal: capacidade de atrair viagens de toda a região metropolitana ou macrometrópole, gerando necessidade de avaliação do impacto de sua implantação no meio urbano.

Art. 130 Serão exigidas vagas de estacionamento para:

I - Uso Residencial: 1 (uma) vaga por unidade habitacional, nas tipologias multifamiliares será exigido mais 5% (cinco por cento) do total de vagas destinadas a visitantes externos ou três vagas, o que for maior;

II - Uso Misto: 01 (uma) vaga por unidade habitacional, mais 1 (uma) vaga a cada 60m² (sessenta metros quadrados) de uso não-residencial;

III - Uso Não-Residencial: 1 (uma) vaga a cada 60m² (sessenta metros quadrados), descontando áreas de garagem, circulação vertical, circulação de veículos, sanitários e depósitos.

§1º A guia rebaixada não poderá exceder 50% (cinquenta por cento) da frente do lote e garantir no mínimo uma continuidade de 5,5m (cinco metros e cinquenta centímetros) de guia alta para garantir uma vaga pública na rua.

§2º Os parâmetros para categorização dos Polos Geradores de Tráfego, o enquadramento dos usos e portes, assim como as exigências da análise técnica serão definidos por legislação municipal específica.

§3º A análise dos Polos Geradores de Tráfego será feita pelo órgão municipal competente em um projeto que deverá ser realizado posteriormente ao presente Plano Diretor.

§4º Enquanto a lei específica não for criada, fica instituído as vagas mínimas exigidas neste artigo até a criação da Lei do PGT.

Art. 131 Os usos de alta periculosidade serão permitidos apenas nas Rodovias (ROD) e nas Vias Estruturais 01 (VE1), definidas no artigo 90, sendo sua instalação proibida no raio de 200m (duzentos metros) de instituições de ensino e de saúde.

Parágrafo único. Considera-se uso de alta periculosidade aquele com manejo de inflamáveis ou com risco de explosão, tais como postos de gasolina, armazenamento de gás, fábricas de fogos de artifício e similares.

Art. 132 Os impactos gerados por poluição atmosférica, poluição hídrica e geração de resíduos, assim como demais impactos ambientais não disciplinados nesta lei, deverão adequar-se aos parâmetros exigidos pela legislação ambiental federal, estadual e municipal em vigor.

Art. 133 Os usos que emitem vibração são permitidos apenas nas Rodovias e na ZDE e sujeitam-se à legislação ambiental em vigor.

Parágrafo único. Os usos poluentes não são permitidos em qualquer zona.

Art. 134 Uso noturno é aquele cujo funcionamento ocorre entre as 22h (vinte e duas horas) e 07h (sete horas) e sua aprovação ou ocorrência é proibida na ZR – Zona Residencial e na ZECO – Zona Ecourbana.



PREFEITURA MUNICIPAL DA ESTÂNCIA DE ÁGUAS DE LINDÓIA

Parágrafo único. No caso de uso noturno, o interessado deverá apresentar projeto de contenção da saída de som e adequação à lei do silêncio, que deverá passar pela análise do CONCIDADE.

CAPÍTULO II DO CONTROLE DE USOS NAS ZONAS

Art. 135 A distribuição de usos no zoneamento ordinário se organizará a partir da combinação de usos desejada para cada zona e da convivência dos impactos urbano-ambientais das atividades não residenciais sobre as residenciais.

Art. 136 Na Zona de Produção Rural (ZPR) são permitidos o uso residencial, misto e não residencial.

Parágrafo único. Entende-se por Uso Misto na Zona de Produção Rural a associação de residência com produção rural ou atividades de turismo rural. Para o uso não residencial, são permitidas as atividades de produção rural e turismo rural.

Art. 137 Na Zona Ecourbana (ZECO) são permitidos:

I - nas vias locais internas à ZECO, o uso residencial, o não residencial e misto de prestação de serviços profissionais autônomos, associativos ou aqueles enquadrados como MEI – Microempreendedor individual e pousadas ou hotéis, desde que enquadrados como NI 1- Sem Impacto Significativo, e que obedeça aos níveis máximos de emissão sonora Diurno 45dB (quarenta e cinco decibéis) e Noturno 40dB (quarenta decibéis).

II - nas vias estruturais 1, 2 e 3 e nas rodovias que perpassam a ZECO, o uso residencial e os usos não residencial e misto de prestação de serviços profissionais autônomos, associativos ou aqueles enquadrados como MEI – Microempreendedor individual e pousadas ou hotéis e aqueles voltados ao comércio local e ao turismo, desde que enquadrados como NI 1 Sem Impacto Significativo e que obedeçam aos níveis máximos de emissão sonora Diurno 50dB (cinquenta decibéis) e Noturno 45dB (quarenta e cinco decibéis).

Art. 138 Na Zona Residencial (ZR) são permitidos:

I - nas vias locais internas à ZR, somente o uso residencial, o não residencial e misto relacionados à prestação de serviços profissionais autônomos, associativos ou aqueles enquadrados como MEI – Microempreendedor Individual, desde que enquadrados como NI 1 – Sem Impacto e que obedeçam aos níveis máximos de emissão sonora Diurno 45dB (quarenta e cinco decibéis) e Noturno 40dB (quarenta decibéis);

II - nas vias estruturais 1, 2 e 3 e nas rodovias que perpassam a ZR, o usos residencial, não residencial e misto, desde que enquadrado como NI 1 – Sem Impacto significativo e que obedeça aos níveis máximos de emissão sonora Diurno 50dB (cinquenta decibéis) e Noturno 45dB (quarenta e cinco decibéis).

Parágrafo único. Na Zona Residencial 3 (ZR-3) só serão permitidos o uso residencial e misto relacionados à prestação de serviços profissionais autônomos, associativos ou aqueles enquadrados como MEI – Microempreendedor Individual, desde que enquadrados como NI 1 – Sem Impacto e que obedeçam aos níveis máximos de emissão sonora Diurno 45dB (quarenta e cinco decibéis) e Noturno 40dB (quarenta decibéis).

Art. 139 Na Zona Mista (ZM) são permitidos:

I - nas vias locais da ZM, os usos residencial, não residencial e misto, desde que enquadrados como NI 1 – Sem Impacto Significativo, e que obedeçam aos níveis máximos de emissão sonora Diurno 50 dB (cinquenta decibéis) e Noturno 45 dB (quarenta e cinco decibéis);

II - nas vias estruturais 2 e 3, os usos residencial, não residencial e misto, desde que enquadrados como NI 1 – Sem Impacto Significativo e NI 2 – Baixo Impacto, sendo permitidos usos



PREFEITURA MUNICIPAL DA ESTÂNCIA DE ÁGUAS DE LINDÓIA

noturnos, e que obedeçam aos níveis máximos de emissão sonora Diurno 55 dB (cinquenta e cinco decibéis) e Noturno 50 dB (cinquenta decibéis);

III - nas vias estruturais 1 e nas rodovias que perpassam a ZM, o uso residencial, não residencial e misto enquadrado como NI 1 – Sem Impacto Significativo, NI 2 – Baixo Impacto e NI 3 – Médio Impacto, inclusive os noturnos, que obedeçam aos níveis máximos de emissão sonora Diurno 60 dB (sessenta decibéis) e Noturno 55 dB (cinquenta e cinco decibéis).

Art. 140 Na Zona de Centralidade (ZC) são permitidos:

I - nas vias locais e vias estruturais 2 e 3 da ZC, o uso residencial, não residencial e misto, enquadrados como NI 1 – Sem Impacto Significativo, NI 2 – Baixo Impacto e NI 3 – Médio Impacto, inclusive os noturnos, obedecendo aos níveis máximos de emissão sonora Diurno 60dB (sessenta decibéis) e Noturno 55dB (cinquenta e cinco decibéis);

II - nas vias estruturais 1 e nas rodovias da ZC, o uso residencial, não residencial e misto, desde que enquadrado como NI 1 – Sem Impacto Significativo, NI2 – Baixo Impacto, NI3 – Médio Impacto e NI 4 – Alto Impacto, sendo permitidos usos noturnos, obedecendo aos níveis máximos de emissão sonora Diurno 65 dB (sessenta e cinco decibéis) e Noturno 60 dB (sessenta decibéis).

Art. 141 Na Zona de Desenvolvimento Econômico (ZDE) são permitidos todos os usos não residenciais em todas as vias, com todos os níveis de impacto, inclusive os enquadrados como NI 5 – Altíssimo Impacto, desde que obedecendo aos níveis máximos de emissão sonora Diurno 70dB (setenta decibéis) e noturno 60dB (sessenta decibéis).

Parágrafo único. Na Zona de Desenvolvimento Econômico 2 (ZDE-2) só será permitido o uso relacionado à produção de água mineral.

Art. 142 As instalações de Antenas no Município deverão ser analisadas pelo poder público e pelo CONCIDADE que deverá exigir estudo de impacto de vizinhança.

Parágrafo único. A permissibilidade do uso deverá respeitar uma distância mínima de 150m (cento e cinquenta metros) de qualquer uso residencial ou misto, exceto para a instalação de antenas do 5G que deverá seguir padrões de lei específicos.

CAPÍTULO III DAS TIPOLOGIAS DE OCUPAÇÃO PERMITIDAS NAS ZONAS

Art. 143 Na Zona de Produção Rural (ZPR) são permitidas as seguintes tipologias de ocupação:

I - PR-UR – UNIDADE RURAL;

II - PR-URM – UNIDADE RURAL MISTA.

Parágrafo único. A permissibilidade de uso na Zona de Produção Rural (ZPR) deverá atender ao disposto nos artigos 135 a 142.

Art. 144 Nas Zonas Ecourbanas (ZECO) são permitidas as seguintes tipologias de ocupação horizontal, com gabarito até 2 (dois) pavimentos ou 8m (oito metros). Caso seja permitida alguma outra tipologia de uso verificar o anexo 05:

I - E-HU – HABITAÇÃO UNIFAMILIAR ECOLÓGICA;

II - E-MH – MISTO HORIZONTAL;

III - E-NRH – NÃO-RESIDENCIAL HORIZONTAL;

Parágrafo único. A Zona Ecourbana (ZECO) se subdivide em ZECO 1, ZECO 2, ZECO 3, ZECO 4, ZECO 5 e ZECO 6 em razão das diferentes densidades e estruturas fundiárias permitidas, conforme parâmetros definidos no Quadro 01 e a permissibilidade de uso deverá respeitar o Capítulo II do Título V.



PREFEITURA MUNICIPAL DA ESTÂNCIA DE ÁGUAS DE LINDÓIA

Art. 145 Nas Zonas Residenciais (ZR) são permitidas as seguintes tipologias de ocupação horizontal, com gabarito até 03 (três) pavimentos ou 10m (dez metros):

- I - R- HU – HABITAÇÃO UNIFAMILIAR;**
- II - R- HMH – HABITAÇÃO MULTIFAMILIAR HORIZONTAL;**
- III - R- MH – MISTO HORIZONTAL;**
- IV - R- NRH – NÃO-RESIDENCIAL HORIZONTAL.**

Parágrafo único. A permissibilidade de uso na Zona Residencial (ZR) deverá atender ao disposto nos artigos 135 a 142.

Art. 146 Nas Zonas Mistas (ZM) são permitidas as seguintes tipologias de ocupação horizontal até 03 (três) pavimentos ou 10 (dez) metros na Zona Mista 01 (ZM – 1), e verticais com gabarito de até 06 (seis) pavimentos na Zona Mista 02 (ZM – 2), até 08 (oito) pavimentos na Zona Mista 03 (ZM – 3) e 08 (oito) pavimentos na Zona Mista 04 (ZM - 4):

- I - M-HU – HABITAÇÃO UNIFAMILIAR;**
- II - M-HMH – HABITAÇÃO MULTIFAMILIAR HORIZONTAL;**
- III - M-MH – MISTO HORIZONTAL;**
- IV - M-NRH – NÃO-RESIDENCIAL HORIZONTAL;**
- V - M-HMV – HABITAÇÃO MULTIFAMILIAR VERTICAL;**
- VI - M-MV – MISTO VERTICAL;**
- VII - M-NRV – NÃO-RESIDENCIAL VERTICAL.**

Parágrafo único. A permissibilidade de uso na Zona Mista (ZM) deverá atender ao disposto nos artigos 135 a 142.

Art. 147 Nas Zonas de Centralidades (ZC) são permitidas as seguintes tipologias de ocupação horizontal até 03 (três) pavimentos ou 10m (dez metros), e verticais de acordo com a via de acesso considerando 1,5 (um e meio) vezes a largura desta via para atingir o gabarito máximo, não excedendo 45m (quarenta e cinco metros) da altura média do meio fio:

- I - C-HU – HABITAÇÃO UNIFAMILIAR;**
- II - C-HMH – HABITAÇÃO MULTIFAMILIAR HORIZONTAL;**
- III - C-MH – MISTO HORIZONTAL;**
- IV - C-NRH – NÃO-RESIDENCIAL HORIZONTAL;**
- V - C-HMV – HABITAÇÃO MULTIFAMILIAR VERTICAL;**
- VI - C-MV – MISTO VERTICAL;**
- VII - C-NRV – NÃO-RESIDENCIAL VERTICAL.**

Parágrafo único. A permissibilidade de uso na Zona de Centralidade (ZC) deverá atender ao disposto nos artigos 135 a 142.

Art. 148 Nas Zonas de Desenvolvimento Econômico (ZDE) são permitidas tipologias de ocupação horizontal D – NRH - NÃO-RESIDENCIAL HORIZONTAL e D - NRV - NÃO RESIDENCIAL VERTICAL.

Parágrafo único. A permissibilidade de uso na Zona Desenvolvimento Econômico (ZDE) deverá atender ao disposto nos artigos 135 a 142.

Art. 149 Quando incidir sobre as propriedades mais de uma zona de uso ordinária, o proprietário poderá adotar uma das zonas como totalidade do lote se ela representar mais que 80% (oitenta por cento) da propriedade.

Parágrafo único. Não se aplica este artigo sobre a Zona Parque e ZPA.

Art. 150 Para a utilização do uso misto como parâmetro de projeto, será necessário que o empreendimento possua no mínimo 30% (trinta por cento) da construção destinada para o uso de serviço e comércio, e para tal uso poderá ser adotado terrenos com até 10% (dez por cento) a menos do tamanho permitido.



PREFEITURA MUNICIPAL DA ESTÂNCIA DE ÁGUAS DE LINDÓIA

CAPÍTULO IV DO PARCELAMENTO DO SOLO

SEÇÃO I DOS PARÂMETROS GERAIS DE PARCELAMENTO

Art. 151 O Parcelamento do Solo Urbano poderá ser realizado por meio das seguintes modalidades:

I - LOTEAMENTO, que consiste na subdivisão de Glebas em lotes para efeito de edificação com abertura de vias de circulação, de logradouros públicos ou prolongamento, ampliação ou modificação de vias existentes;

II - DESMEMBRAMENTO, que consiste na subdivisão de glebas em lotes com o aproveitamento do sistema viário existente;

III - REMEMBRAMENTO, que consiste no englobamento de glebas ou lotes para formação de novas glebas ou lotes;

IV - DESDOBRO, que consiste na subdivisão de lote resultante de loteamento ou de desmembramento aprovado anteriormente.

V - CONDOMÍNIO DE LOTE, que consiste na subdivisão de Glebas em lotes para efeito de edificação com abertura de vias particulares.

§1º O desmembramento e o desdobro só serão permitidos desde que respeitem os parâmetros urbanísticos do Quadro 01, com a testada e a área mínima e máxima ali apresentadas.

§2º Considera-se:

I - GLEBA: a extensão de terreno não parcelada;

II - LOTE: o terreno decorrente de parcelamento do solo na modalidade loteamento ou desmembramento.

§3º Se houver solicitação de novo parcelamento do solo em área já anteriormente parcelada, não será aplicada a isenção prevista no Art. 172, inciso V, devendo ser garantida, uma única vez, a destinação de área institucional com base na gleba original anterior ao primeiro parcelamento.

Art. 152 Não será permitido o Parcelamento do Solo, nos termos da Lei nº 6.766 de 19 de dezembro de 1979, em especial:

I - em terrenos alagadiços e sujeitos a inundações, antes de tomadas as providências para assegurar o escoamento das águas, respeitada a legislação aplicável;

II - em terrenos que tenham sido aterrados com material nocivo à saúde pública, sem que sejam previamente saneados;

III - em terrenos com declividade igual ou superior a 30% (trinta por cento), salvo se atendidas exigências específicas das autoridades competentes;

IV - em terrenos onde as condições geológicas não aconselham a edificação;

V - em áreas de preservação ecológica ou especialmente protegidas;

VI - em áreas em que a poluição impeça condições sanitárias suportáveis, até a sua correção.

Art. 153 Para a aprovação de quaisquer modalidades de parcelamento do solo, serão observados os seguintes preceitos:

I - o interessado deverá realizar consulta prévia na Prefeitura Municipal e as Instituições de Saneamento Básico para obtenção das diretrizes;

II - após consulta o interessado deverá apresentar projeto conforme normas da ABNT contendo responsável técnico competente de Engenharia e/ou Arquitetura, juntamente com estudo de impacto de vizinhança e os demais projetos que o Poder Público e as Instituições de Saneamento Básico exigirem;

III - o projeto terá um parecer do CONCIDADE e CONDEMA que analisará com parecer favorável ou não ao empreendimento conforme os projetos apresentados;



PREFEITURA MUNICIPAL DA ESTÂNCIA DE ÁGUAS DE LINDÓIA

IV - a aprovação destes parcelamentos estão condicionada a capacidade que o Poder Público e as Instituições de Saneamento Básico tenham em absorver o impacto do novo empreendimento;

V - este impacto será mensurado através do Estudo de Impacto de Vizinhança, a partir do qual o poder público exigirá as contrapartidas necessárias para viabilizar. Constatando a impossibilidade de mitigar impacto o empreendimento não será autorizado;

VI - o Poder Público vetará o empreendimento caso não atenda as exigências previstas nesta lei.

Art. 154 A gleba objeto de qualquer modalidade de parcelamento deve possuir acesso por via pública oficial e confrontar a divisa com algum loteamento existente ou já aprovado ou ter acesso por uma via estrutural já construída e consolidada de modo que não impeça o fluxo.

Art. 155 O projeto de parcelamento deverá considerar as diretrizes viárias destinadas à abertura, prolongamento, modificação, ampliação ou reestruturação do sistema viário, bem como a hierarquia viária definida nesta lei e nas demais legislações urbanísticas municipais vigentes.

Parágrafo único. No momento do parcelamento a prefeitura exigirá a implantação das vias públicas imprescindíveis para acesso ou ligação com o sistema viário existente ou planejado no Mapa 02 que deverá ser custeada pelo empreendedor.

Art. 156 Nos termos da Lei nº 6.766 de 19 de dezembro de 1979, as glebas a serem loteadas, em todo o Município, devem obedecer a um conjunto de regras que garantam, no mínimo, a doação de 35% (trinta e cinco por cento) de área do empreendimento para uso público.

Parágrafo único. As áreas públicas doadas devem ser destinadas a:

I - 20% (vinte por cento) ao sistema viário;

II - 10% (dez por cento) de preservação ambiental e/ou áreas verdes e de lazer;

III - 5% (cinco por cento) de áreas para usos institucionais públicos.

Art. 157 No momento do parcelamento, será exigida uma reserva a mais de 10% (dez por cento) de áreas para preservação ambiental e/ou áreas verdes e de lazer, não necessariamente públicas e abertas ao público, a ser implantada e mantida pelos proprietários, totalizando 20% (vinte por cento) de áreas verdes.

Art. 158 O projeto de parcelamento deverá incluir as Zonas de Parque, definida nesta lei no Mapa 02.

Art. 159 No momento do parcelamento a prefeitura exigirá a implantação das Zonas de Parque, criando parques públicos, com uma via externa, margeando a mancha existente no Mapa 02, de no mínimo 14 (quatorze) metros de largura quando não houver diretrizes viárias específicas.

Parágrafo único. O loteador deve doar 100% (cem por cento) da área destinada a Zona Parque (ZPQ) para administração pública mesmo que exceda o limite de 35% (trinta e cinco por cento) de doações públicas.

Art. 160 Nos novos loteamentos não serão permitidos lotes que deem fundo para as áreas de matas, para logradouros públicos, para as áreas de preservação permanente e para zonas de parque.

Art. 161 As vias que delimitam as quadras devem ser públicas e poderão ser vias segregadas, vias compartilhadas ou vias pedestrais.

Parágrafo único. Para fins de aplicação desta lei, entende-se por:

I - via compartilhada – é aquela formada por um único plano contínuo de pavimento, sem separação ou desníveis entre o leito carroçável e as calçadas, onde podem circular pedestres, veículos e animais compartilhadamente, sendo a largura mínima da via de 8m (oito metros) para vias de mão única ou 10m (dez metros) para os casos de vias de mão dupla.

II - via segregada – é aquela formada por guias e sarjetas para separação entre o leito



PREFEITURA MUNICIPAL DA ESTÂNCIA DE ÁGUAS DE LINDÓIA

carroçável e as calçadas, sendo a largura mínima do leito carroçável de 6m (seis metros);

III - via pedestral – é aquela destinada exclusivamente à circulação de pedestres, podendo reservar horários para carga e descarga de usos não-residenciais, sendo a largura mínima da via de 5m (cinco metros);

IV - calçadas – espaço da via segregada destinada exclusivamente ao pedestre e que deve ter declividade transversal de, no mínimo, 0,5% (meio por cento) e, no máxima, 3% (três por cento) e acessibilidade universal na transição entre guias e sarjetas nos pontos de travessia de pedestres.

Art. 162 Para novos parcelamentos, as tipologias multifamiliares horizontais (vilas) somente serão permitidas se estiverem dispostas no interior da quadra, envolvendo-a com lotes de habitação unifamiliar, mistos ou não-residenciais, deixando apenas sua testada para o logradouro público, evitando, desta forma, excesso de muros para a cidade.

Art. 163 O loteamento fechado ou condomínio de lotes não poderá exceder o limite máximo de 25 ha (vinte e cinco hectares) e não poderá ter muros que impeçam a permeabilidade visual no seu entorno, deverão ser previstas alternativas de fechamento pelo empreendedor que garantam um Índice de Permeabilidade Visual (IPV) de 80% (oitenta por cento).

Art. 164 O Loteamento fechado ou condomínio de lote poderão ter via interna local de no mínimo 12 m (doze metros) de largura.

Art. 165 Na Macrozona Urbana, a quadra terá tamanho máximo de 200m (duzentos metros) lineares de extensão com tolerância de 10% (dez por cento) mediante justificativa.

§1º Em vias públicas segregadas, as calçadas terão larguras mínimas de 2m (dois metros).

§2º A largura do leito carroçável das vias segregadas públicas deverá obedecer aos parâmetros definidos no Quadro 03.

Art. 166 A faixa não edificável ao longo das nascentes, águas correntes, canalizadas ou não, e das dormentes, será considerada Área de Preservação Permanente – APP, nos termos da legislação vigente.

Parágrafo único. A recuperação e plantio de mata nativa em APP deverá obedecer às disposições e prazo do Termo de Compromisso firmado com o órgão licenciador.

Art. 167 Ficam estabelecidas faixas não edificáveis de Área de Preservação Permanente – APP independentemente de qualquer processo de urbanização, além de prever que:

I - ao longo dos cursos d'água, canalizados ou não, das águas dormentes e das áreas de brejo será obrigatória a reserva de faixa não edificável de 30m (trinta metros) de cada lado das suas margens;

II - ao redor das nascentes a reserva de área não edificável, num raio de 50m (cinquenta metros), a partir do leito maior sazonal;

III - ao longo de faixa não edificável referida no inciso I deste artigo, conjugada ou não com área verde do loteamento, será obrigatória a existência de via de 14m (quatorze metros) de largura.

Parágrafo único. Estas determinações não substituem e se complementam a partir das demais exigências da legislação específica em vigor.

Art. 168 A localização e a conformação das áreas institucionais e dominiais serão definidas pela Prefeitura e deverão atender às seguintes disposições:

I - as áreas institucionais devem ser lindeiras a uma via oficial de circulação de veículos, não se admitindo a confrontação com áreas que não sejam públicas, exceto confrontação com glebas de terras de domínio particular que ainda não tenham sido parceladas, podendo as áreas dominiais confrontar com áreas tanto públicas quanto particulares e/ou lotes;

II - as áreas institucionais destinadas a receber a infraestrutura do loteamento, tais como caixa d'água, estação de tratamento de esgoto, estação de tratamento de água, entre outras necessidades



PREFEITURA MUNICIPAL DA ESTÂNCIA DE ÁGUAS DE LINDÓIA

para melhor viabilizar a infraestrutura do empreendimento, poderão ter parâmetros específicos desde que embasados tecnicamente e com a aprovação do CONCIDADE;

III - estar situada em uma área com declividade de no máximo 30% (trinta por cento);

IV - permitir que seja inscrito um círculo com raio de 20m (vinte metros) no caso de áreas institucionais e raio de 4m (quatro metros) no caso de áreas dominiais, quando possuir duas áreas institucionais, fica a critério do CONCIDADE analisar a outra área para ver a pertinência ou não deste raio, desde que uma delas atenda a exigência.

Art. 169 A reserva de áreas livres deve ser preferencialmente em áreas com recursos naturais expressivos para fins de preservação ambiental.

Parágrafo único. Caso a gleba não possua estes atributos naturais estas áreas deverão ser preferencialmente destinadas ao reflorestamento, conforme determinação da prefeitura.

SEÇÃO II DOS PARÂMETROS PARA CONDOMÍNIOS DE LOTES

Art. 170 O parcelamento do solo, através de Condomínios Horizontais de Lotes Urbanos, poderá ser feito observadas as disposições desta Lei, exigências das legislações federais, estaduais e municipais.

§1º Consideram-se Condomínios Horizontais de Lotes Urbanos os empreendimentos que contenham partes designadas de lotes que são propriedade exclusiva e partes que são propriedade comum dos condôminos.

§2º Os projetos e a execução de Condomínios Horizontais de Lotes Urbanos dependerão sempre de prévia autorização dos órgãos municipais competentes, obedecidas às normas desta Lei e normas federais, estaduais e municipais.

Art. 171 Os Condomínios Horizontais de Lotes Urbanos adequar-se-ão ao traçado do sistema viário básico, às diretrizes urbanísticas e de preservação ambiental, determinadas pelo município, nesta presente lei, de modo a assegurar a integração do empreendimento com a estrutura urbana existente.

§1º Não poderão prejudicar o acesso público até margens de rios e canais, não podendo cercá-las para uso privativo, na conformidade do art. 98 do Código Civil Brasileiro, devendo ser reservadas nessas confrontações, faixas de 30m (trinta metros) de largura, no mínimo, para preservação ambiental.

§2º Os Condomínios somente serão permitidos nas zonas onde se permitam usos habitacionais, assim definidos na Lei do Plano Diretor vigente e suas alterações, e devem possuir frente para rua oficial efetivamente implantada.

§3º Os índices para ocupação, aproveitamento, recuos, tamanho de lotes, propostos pelo empreendimento deverão obedecer aos parâmetros estabelecidos para a zona em que se insere a gleba, conforme Anexo 05 – QUADRO 01, da Lei do Plano Diretor vigente e suas alterações.

§4º Não serão permitidos lotes confinando com áreas verdes ou APP (Área de Preservação Permanente), devendo existir obrigatoriamente uma rua entre eles, bem como, serão obrigatórias ruas nos talwegues ou vales secos, para o escoamento de águas pluviais, com ou sem galerias.

Art. 172 Os Condomínios Horizontais de Lotes Urbanos atenderão obrigatoriamente a seguintes exigências:

I - a faixa de acesso, quando destinada a pedestres, deverá ter dimensão mínima de 2m (dois metros);

II - o raio de concordância entre as vias (sistema viário) do condomínio deverá ser, no mínimo, de 6m (seis metros);

III - os limites externos dos Condomínios Horizontais de Lotes Urbanos deverão ser circundados por grades, cercas vivas ou outras formas de vedação que garantam o índice de



PREFEITURA MUNICIPAL DA ESTÂNCIA DE ÁGUAS DE LINDÓIA

permeabilidade visual de 80% (oitenta por cento);

IV - a infraestrutura básica dos condomínios será constituída pelos equipamentos urbanos de escoamento das águas pluviais, iluminação, esgotamento sanitário, abastecimento de água potável, energia elétrica nas áreas comuns e privativas, asfalto ou outra forma de revestimento definida no projeto;

V - do total da área a ser urbanizada deve-se destinar, no mínimo, 20% (vinte por cento) de áreas verdes e, ainda, 5% (cinco por cento) de uso institucional, para as glebas abaixo de 10.000m² (dez mil metros quadrados) fica isenta a doação de área institucional;

VI - os 5% (cinco por cento) de uso institucional deverão ser integrados aos próprios municipais e deverão ter acesso irrestrito ao uso público e poderão encostar em lotes existentes desde que 30% (trinta por cento) de seus limites estejam confrontando com via pública;

VII - as dimensões mínimas dos lotes que compõem a parte privativa do condomínio deverão atender às exigências do Quadro 1;

VIII - nos lotes integrantes do condomínio poderão ser instituídas limitações administrativas e direitos reais sobre coisa alheia em benefício do poder público, da população em geral e da proteção da paisagem urbana, tais como servidões de passagem, usufrutos e restrições à construção de muros;

IX - a área institucional deverá estar situada fora do condomínio, mas não obrigatoriamente contígua ao empreendimento, necessitando prévio consentimento ou justa avaliação por parte do órgão municipal competente;

X - o proprietário da gleba parcelada ou seus sucessores, poderá, ainda, ser chamado a participar dos custos incorridos pelo poder público municipal na implantação de serviços públicos não individualizados, como reservatórios de água, adutoras, emissários, estações de bombeamento e/ou de tratamento de água e/ou esgotos (conforme diretrizes do SAAE), bem como da execução de praças nas áreas verdes, poços artesianos e cisternas para contenção de águas pluviais;

XI - No caso de abastecimento de água pela rede pública, o faturamento do consumo será por um macro medidor a ser instalado na entrada do condomínio.

Art. 173 Os Condomínios Horizontais de Lotes Urbanos, aprovados pela municipalidade não poderão sofrer qualquer modificação ou alteração na sua forma original sem prévia autorização ou aprovação do Poder Público Municipal.

Art. 174 Cabe aos condôminos a responsabilidade e ônus pela indispensável limpeza, coleta interna de resíduos sólidos domiciliares, iluminação, manutenção e preservação de vias, das redes de distribuição de água, redes de coleta de esgoto, espaços, logradouros e áreas internas de uso exclusivo do condomínio, assim como todas as obras de infraestrutura básica previstas nesta lei.

Parágrafo único. O local apropriado para depósito de resíduos sólidos domiciliares do condomínio será definido pelos órgãos competentes da Prefeitura Municipal e deverá atender às exigências da legislação em vigor.

Art. 175 Na eventualidade da dissolução do condomínio horizontal de lote urbano, a rede viária e as áreas descobertas de uso comum poderão ser transferidas, no todo ou em parte, ao domínio do município, sem ônus para o mesmo, desde que as benfeitorias estejam em condições adequadas de uso e conservação, mediante aprovação por lei específica, com a manifestação favorável e prévia dos conselhos municipais.

§1º Para alteração do uso do solo do condomínio horizontal de lote urbano observar-se-ão as regras estabelecidas na sua convenção e no código civil.

§2º Caberá à Prefeitura Municipal decidir sobre os casos omissos na presente Lei.

TÍTULO VI DOS INSTRUMENTOS DA POLÍTICA URBANA



PREFEITURA MUNICIPAL DA ESTÂNCIA DE ÁGUAS DE LINDÓIA

CAPÍTULO I **DA ADOÇÃO DE INSTRUMENTOS PARA A POLÍTICA URBANA**

Art. 176 Para a promoção, planejamento, controle e gestão do desenvolvimento urbano, serão adotados, dentre outros, os seguintes instrumentos de política urbana:

I - instrumentos de planejamento:

- a) Plano Plurianual;
- b) Lei de Diretrizes Orçamentárias;
- c) Lei de Orçamento Anual;
- d) Lei de Uso e Ocupação do Solo deste Plano Diretor;
- e) Lei de Parcelamento deste Plano Diretor
- f) Lei do Perímetro Urbano definido neste Plano Diretor;
- g) Planos de Desenvolvimento Econômico e Social;
- h) planos, programas e projetos setoriais;
- i) programas e projetos especiais de urbanização;
- j) instituição de unidades de conservação;
- k) zoneamento ambiental.

II - instrumentos jurídicos e urbanísticos:

- a) parcelamento, edificação ou utilização compulsórios;
- b) Imposto Territorial e Predial Urbano (IPTU) progressivo no tempo;
- c) desapropriação com pagamento em títulos da dívida pública;
- d) Zonas Especiais de Interesse Social;
- e) outorga onerosa do direito de construir;
- f) transferência do direito de construir;
- g) operações urbanas consorciadas;
- h) consórcio imobiliário;
- i) direito de preempção;
- j) direito de superfície;
- k) estudo prévio de impacto de vizinhança;
- l) licenciamento ambiental;
- m) tombamento;
- n) desapropriação;
- o) compensação ambiental.

III - instrumentos de regularização fundiária:

- a) concessão de direito real de uso;
- b) concessão de uso especial para fins de moradia;
- c) assistência técnica e jurídica gratuita para as comunidades e grupos sociais menos favorecidos, especialmente na propositura de ações de usucapião.

IV - instrumentos tributários e financeiros:

- a) tributos municipais diversos;
- b) taxas e tarifas públicas específicas;
- c) contribuição de melhoria;
- d) incentivos e benefícios fiscais;

V - instrumentos jurídico-administrativos:

- a) servidão administrativa e limitações administrativas;
- b) concessão, permissão e autorização de uso de bens públicos municipais;
- c) contratos de concessão dos serviços públicos urbanos;
- d) contratos de gestão com concessionária pública municipal de serviços urbanos;
- e) convênios e acordos técnicos, operacionais e de cooperação institucional;
- f) termo administrativo de ajustamento de conduta;
- g) dação de Imóveis em pagamento da dívida.

VI - instrumentos de democratização da gestão urbana:



PREFEITURA MUNICIPAL DA ESTÂNCIA DE ÁGUAS DE LINDÓIA

- a) conselhos municipais;
- b) fundos municipais;
- c) gestão orçamentária participativa;
- d) audiências e consultas públicas;
- e) conferências municipais;
- f) iniciativa popular de projetos de lei;
- g) referendo popular e plebiscito.

Art. 177 O Código de Posturas do Município disciplina o uso do espaço público e da propriedade privada, em alguns casos e situações, com vistas à ordem pública, higiene, segurança, à proteção da paisagem, visando assegurar condições adequadas às atividades básicas do homem como habitação, circulação, recreação e trabalho, compatibilizando com a proteção e melhoria do Meio Ambiente.

CAPÍTULO II

DO PARCELAMENTO, EDIFICAÇÃO OU UTILIZAÇÃO COMPULSÓRIOS

Art. 178 São passíveis de parcelamento, edificação ou utilização compulsórios, nos termos dos artigos 5º e 6º da Lei Federal 10.257 de 10 de julho de 2001 - Estatuto da Cidade, os imóveis não edificados, subutilizados ou não utilizados localizados na macrozona urbana.

Art. 179 A definição das áreas e imóveis passíveis da aplicação do parcelamento, edificação ou utilização compulsórios, assim como a sua regulamentação em atendimento ao Estatuto da Cidade, ocorrerá através de Lei Municipal específica.

CAPÍTULO III

DO IPTU PROGRESSIVO NO TEMPO E DA DESAPROPRIAÇÃO COM PAGAMENTO EM TÍTULOS

Art. 180 Em caso de descumprimento das etapas e prazos estabelecidos nos parágrafos 1º, 2º, 3º, 4º e 5º do Art. 5º da Lei Federal 10.257 de 10 de julho de 2001, o Poder Público Municipal poderá aplicar o IPTU progressivo no tempo.

Art. 181 As condições para aplicação do IPTU progressivo no tempo serão estabelecidas em Lei Municipal específica, atendendo os parágrafos 1º, 2º e 3º do Art. 7º da Lei Federal 10.257 de 10 de julho de 2001 – Estatuto da Cidade.

Art. 182 O IPTU progressivo no tempo poderá ser aplicado nas mesmas áreas onde se aplica o parcelamento, edificação ou utilização compulsórios.

CAPÍTULO IV

DA OUTORGA ONEROSA DO DIREITO DE CONSTRUIR

Art. 183 O Poder Executivo Municipal poderá exercer a faculdade de outorgar onerosamente o exercício do direito de construir, mediante contrapartida financeira a ser prestada pelo beneficiário, conforme disposições dos artigos 28, 29, 30 e 31 do Estatuto da Cidade, e de acordo com os critérios e procedimentos definidos nesta Lei.

Art. 184 As áreas passíveis de outorga onerosa são todas aquelas onde o direito de construir poderá ser exercido acima do Coeficiente de Aproveitamento Básico até o limite estabelecido pelo uso do Coeficiente de Aproveitamento Máximo, mediante contrapartida financeira.



PREFEITURA MUNICIPAL DA ESTÂNCIA DE ÁGUAS DE LINDÓIA

Art. 185 A contrapartida financeira, que corresponde à outorga onerosa de potencial construtivo adicional, será calculada segundo a equação “ $BF = At \times Vm \times Cp \times Ip$ ”, cujos elementos possuem as seguintes definições:

I - BF = benefício financeiro;

II - At = área do terreno;

III - Vm = valor venal do metro quadrado do terreno;

IV - Cp = diferença entre o Coeficiente de Aproveitamento Pretendido e o Coeficiente de Aproveitamento Básico Permitido;

V - Ip = índice de planejamento de 0,0 a 1,0.

Art. 186 Para usos especiais ou incentivados a aplicação da outorga onerosa seguirá a seguinte regra:

I - o Ip (índice de planejamento) será de 0,6 nas áreas localizadas até 400m (quatrocentos metros) lineares das vias estruturais 1 e rodovias;

II - o Ip (índice de planejamento) será de 0,5 para usos habitacionais nas áreas localizadas até (quatrocentos metros) lineares das vias estruturais 1;

III - o Ip (índice de planejamento) será de 0,6 para usos mistos verticais na Macrozona Urbana;

IV - o Ip (índice de planejamento) será de 0 para Habitação de Interesse Social, Equipamentos de saúde, cultura, ensino superior e técnico, podendo usar o CA máximo sem pagamento da outorga onerosa;

V - Aos demais casos a decisão sobre o índice de planejamento a ser aplicado caberá a Secretaria de Obras e Planejamento, aplicando índices diretamente proporcionais considerando:

a) o maior interesse público no empreendimento como gerador de emprego e renda;

b) os menores impactos ao trânsito e incômodos decorrentes do empreendimento;

c) a valorização imobiliária da área em que se encontra o empreendimento, sobretudo se nela houver recente investimento público em melhorias urbanas e infraestrutura;

d) a valorização imobiliária que o empreendimento gerará.

Art. 187 Poderá ser permitida a utilização do coeficiente acima do básico até o limite máximo com contrapartida de destinação de partes da área do terreno para usos de interesse público como melhorias e ampliação de sistema viário ou transferência de propriedade para o Poder Municipal de partes do terreno a ser utilizado ou outro terreno em local diverso para implantação de equipamentos públicos em áreas deficitárias.

Art. 188 Os recursos auferidos com a adoção da outorga onerosa do direito de construir serão destinados ao Fundo Municipal de Desenvolvimento Urbano-Ambiental.

Art. 189 A Outorga Onerosa deverá ser regulamentada por lei específica. Até a aprovação da mesma poderá ser adotado o CA máx. para os cálculos dos empreendimentos.

CAPÍTULO V DAS OPERAÇÕES URBANAS CONSORCIADAS

Art. 190 As operações urbanas consorciadas são o conjunto de intervenções e medidas coordenadas pelo Município com a participação dos proprietários, moradores, usuários permanentes e investidores privados, com o objetivo de alcançar transformações urbanísticas estruturais, melhorias sociais, melhorias de infraestrutura e viário, ampliação dos espaços públicos e valorização ambiental num determinado perímetro contínuo ou descontinuado.

Art. 191 As operações urbanas consorciadas têm como finalidades:

I - implantação de equipamentos estratégicos para o desenvolvimento urbano;

II - otimização de áreas envolvidas em intervenções urbanísticas de porte e reciclagem de áreas consideradas subutilizadas;



PREFEITURA MUNICIPAL DA ESTÂNCIA DE ÁGUAS DE LINDÓIA

III - implantação de programas habitacionais de interesse social para população de baixa renda;

IV - ampliação e melhoria da rede estrutural de transporte público coletivo;

V - implantação de espaços públicos;

VI - valorização e criação de patrimônio ambiental, histórico, arquitetônico, cultural e paisagístico;

VII - melhoria e ampliação da infraestruturas e da rede viária estrutural.

Art. 192 Cada operação urbana consorciada será criada por lei municipal específica e, de acordo com as disposições dos artigos 32 a 34 do Estatuto da Cidade, conterá:

I - a delimitação do perímetro da área de abrangência;

II - a finalidade da operação;

III - o programa básico de ocupação da área e intervenções previstas;

IV - o Relatório de Impacto Ambiental e Incômodo de Vizinhaça - REIP A V;

V - a garantia de preservação dos imóveis e espaços urbanos de especial valor cultural e ambiental, protegidos por tombamento ou lei;

VI - a contrapartida a ser exigida dos proprietários, usuários permanentes e investidores privados em função dos benefícios recebidos;

VII - a forma de controle e monitoramento da operação;

VIII - a conta ou fundo específico que deverá receber os recursos de contrapartidas financeiras decorrentes dos benefícios urbanísticos concedidos.

Parágrafo único. Os recursos obtidos pelo Poder Público na forma do inciso VIII deste artigo serão aplicados conforme a política de definição do CONCIDADE.

CAPÍTULO VI DO CONSÓRCIO IMOBILIÁRIO

Art. 193 O poder Público Municipal poderá aplicar o instrumento do consórcio imobiliário, além das situações previstas no artigo 46 da Lei Federal 10.257 de 10 de julho de 2001 – Estatuto da Cidade, para viabilizar empreendimentos de interesse social, de desenvolvimento econômico e urbanístico.

Parágrafo único. Considera-se consórcio imobiliário a forma de viabilização de planos de urbanização ou edificação por meio do qual o proprietário transfere ao Poder Público Municipal o seu imóvel e, após a realização das obras, recebe como pagamento, unidades imobiliárias devidamente urbanizadas ou edificadas.

Art. 194 O valor das unidades imobiliárias a serem transferidas ao proprietário como forma de pagamento será correspondente ao valor do imóvel antes da execução das obras, devendo:

I - refletir o valor base de cálculo para IPTU, descontado o montante incorporado em função de obras realizadas pelo Poder Público Municipal na área onde o mesmo se localiza;

II - não computar expectativas de ganhos, lucros cessantes e juros compensatórios.

Art. 195 O consórcio imobiliário poderá ser aplicado em todo o Município de Águas de Lindóia.

CAPÍTULO VII DO DIREITO DE PREEMPÇÃO

Art. 196 O Poder Público municipal poderá exercer o direito de preempção para aquisição de imóvel urbano objeto de alienação onerosa entre particulares, conforme disposto nos artigos 25, 26 e 27 do Estatuto da Cidade.



PREFEITURA MUNICIPAL DA ESTÂNCIA DE ÁGUAS DE LINDÓIA

Parágrafo único. O direito de preempção será exercido sempre que o Poder Público necessitar de áreas para:

- I** - regularização fundiária;
- II** - execução de programas e projetos habitacionais de interesse social;
- III** - constituição de reserva fundiária;
- IV** - ordenamento e direcionamento da expansão urbana;
- V** - implantação de equipamentos urbanos e comunitários;
- VI** - criação de espaços públicos de lazer e áreas verdes;
- VII** - criação de unidades de conservação ou proteção de outras áreas de interesse ambiental;
- VIII** - proteção de áreas de interesse histórico, cultural, ambiental ou paisagístico.

Art. 197 Lei municipal delimitará as áreas em que incidirá o direito de preempção em qualquer das zonas definidas no zoneamento por este Plano Diretor.

Parágrafo único. Os imóveis colocados à venda nas áreas definidas no caput deverão ser necessariamente oferecidos ao Município, que terá preferência para aquisição pelo prazo de cinco anos.

Art. 198 O Executivo deverá notificar o proprietário do imóvel localizado em área delimitada para o exercício do Direito de Preempção, dentro do prazo de 30 (trinta) dias a partir da vigência da lei que a delimitou.

Art. 199 O proprietário deverá notificar sua intenção de alienar o imóvel para que o Município, no prazo máximo de trinta dias manifeste por escrito seu interesse em comprá-lo.

§1º À notificação mencionada no caput será anexada proposta de compra assinada por terceiro interessado na aquisição do imóvel, da qual constarão: preço, condições de pagamento e prazo de validade.

§2º A declaração de intenção de alienar onerosamente o imóvel, deve ser apresentada com os seguintes documentos:

- I** - proposta de compra apresentada pelo terceiro interessado na aquisição do imóvel, da qual constarão preço, condições de pagamento e prazo de validade;
- II** - endereço do proprietário, para recebimento de notificação e de outras comunicações;
- III** - certidão de inteiro teor da matrícula do imóvel, expedida pelo cartório de registro de imóveis da circunscrição imobiliária competente;
- IV** - declaração assinada pelo proprietário, sob as penas da lei, de que não incidem quaisquer encargos e ônus sobre o imóvel, inclusive os de natureza real, tributária ou executória.

Art. 200 Recebida a notificação a que se refere o artigo anterior, a Administração poderá manifestar, por escrito, dentro do prazo legal, o interesse em exercer a preferência para aquisição de imóvel.

§1º A Prefeitura fará publicar, em jornal local ou regional de grande circulação, edital de aviso da notificação recebida e a intenção de aquisição do imóvel nas condições da proposta apresentada.

§2º O decurso de prazo de trinta dias após a data de recebimento da notificação do proprietário sem a manifestação expressa do Poder Executivo Municipal de que pretende exercer o direito de preferência faculta ao proprietário alienar onerosamente o seu imóvel ao proponente interessado nas condições da proposta apresentada sem prejuízo do direito do Poder Executivo Municipal exercer a preferência em face de outras propostas de aquisições onerosas futuras dentro do prazo legal de vigência do direito de preferência.

Art. 201 Concretizada a venda a terceiro, o proprietário fica obrigado a entregar ao órgão competente do Poder Executivo Municipal cópia do instrumento particular ou público de alienação do imóvel dentro do prazo de 30 (trinta) dias após sua assinatura.



PREFEITURA MUNICIPAL DA ESTÂNCIA DE ÁGUAS DE LINDÓIA

§1º O Executivo promoverá as medidas judiciais cabíveis para a declaração de nulidade de alienação onerosa efetuada em condições diversas da proposta apresentada.

§2º Em caso de nulidade da alienação efetuada pelo proprietário, o Executivo poderá adquirir o imóvel pelo valor base de cálculo do imposto predial e territorial urbano ou pelo valor indicado na proposta apresentada, se este for inferior àquele.

Art. 202 Lei Municipal com base no disposto no Estatuto da Cidade definirá todas as demais condições para aplicação do instrumento.

CAPÍTULO VIII DO DIREITO DE SUPERFÍCIE

Art. 203 O direito de superfície poderá ser exercido em todo o território municipal, nos termos da legislação federal pertinente.

Parágrafo único. Fica o Executivo Municipal autorizado a:

I - exercer o Direito de Superfície em áreas particulares onde haja carência de equipamentos públicos e comunitários;

II - exercer o Direito de Superfície em caráter transitório para remoção temporária de moradores de núcleos habitacionais de baixa renda, pelo tempo que durar as obras de urbanização.

Art. 204 O Poder Público poderá conceder onerosamente o Direito de Superfície do solo, subsolo ou espaço aéreo nas áreas públicas integrantes do seu patrimônio, para exploração por parte das concessionárias de serviços públicos.

Art. 205 O proprietário de terreno poderá conceder ao Município, por meio de sua Administração Direta ou Indireta, o direito de superfície, nos termos da legislação em vigor, objetivando a implementação de diretrizes constantes desta lei.

CAPÍTULO IX DO ESTUDO DE IMPACTO À VIZINHANÇA E DOS EMPREENDIMENTOS DE IMPACTO

Art. 206 Os usos geradores de impacto à vizinhança são todos aqueles que possam vir a causar alteração significativa no ambiente natural ou construído, ou sobrecarga na capacidade de atendimento da infraestrutura básica, quer se instalem em imóveis públicos ou privados, os quais serão designados “Empreendimentos de Impacto”.

Art. 207 São considerados Empreendimentos de Impacto:

I - as edificações não-residenciais com área construída igual ou superior a 5.000m² (cinco mil metros quadrados);

II - os empreendimentos residenciais e não residenciais com mais de 30 (trinta) unidades;

III - os empreendimentos residenciais verticais quando situados em terreno com área igual ou superior a 5.000m² (cinco mil metros quadrados).

Art. 208 São considerados Empreendimentos de Impacto, independentemente da área construída os itens subsequentes ou similares:

I - shopping-centers;

II - centrais de carga e logística;

III - centrais de abastecimento;

IV - estações de tratamento;

V - terminais de transporte;

VI - transportadoras;



PREFEITURA MUNICIPAL DA ESTÂNCIA DE ÁGUAS DE LINDÓIA

- VII - garagens de veículos de transporte de passageiros;
- VIII - cemitérios;
- IX - presídios;
- X - postos de serviço com venda de combustível;
- XI - depósitos de gás liquefeito de petróleo (GLP);
- XII - depósitos de inflamáveis, tóxicos e equiparáveis;
- XIII - supermercados e hipermercados;
- XIV - hotéis e pousadas acima de 30 (trinta) unidades;
- XV - casas de show e casas noturnas;
- XVI - estações de rádio-base e antenas.

SEÇÃO I

DA APROVAÇÃO E ANÁLISE DOS EMPREENDIMENTOS DE IMPACTO À VIZINHANÇA

Art. 209 A instalação de Empreendimentos de Impacto e de Incômodos no Município é condicionada à aprovação pelo Poder Executivo, considerando parecer do CONCIDADE.

Art. 210 Os empreendimentos que causarem grande impacto urbanístico e ambiental, definidos no Capítulo X do Título VI desta Lei, adicionalmente ao cumprimento dos demais dispositivos previstos na legislação urbanística, terão sua aprovação condicionada à elaboração e aprovação de Relatório Prévio de Análise de Impacto a Vizinhança - REPAIV, a ser apreciado pelos órgãos competentes da Administração Municipal.

Art. 211 O REPAIV deverá contemplar os aspectos positivos do empreendimento sobre a qualidade de vida da população residente ou usuária da área em questão e seu entorno, devendo incluir, no que couber, a análise e proposição de solução para as seguintes questões:

- I - adensamento populacional;
- II - uso e ocupação do solo;
- III - valorização imobiliária;
- IV - áreas de interesse histórico, cultural, paisagístico e ambiental;
- V - equipamentos urbanos, incluindo consumo de água e de energia elétrica, afastamento e tratamento de esgotos e líquidos e efluentes de drenagem de águas pluviais;
- VI - equipamentos comunitários, como os de saúde e educação;
- VII - sistema de circulação e transportes, incluindo, entre outros, tráfego gerado, acessibilidade, estacionamento, carga e descarga, embarque e desembarque;
- VIII - poluição sonora, atmosférica e hídrica;
- IX - vibração;
- X - periculosidade;
- XI - geração de resíduos sólidos;
- XII - riscos e impactos ambientais;
- XIII - tratamentos e cuidados com as águas pluviais;
- XIV - impacto socioeconômico na população residente ou atuante no entorno.

Art. 212 O Poder Executivo Municipal, para eliminar ou minimizar impactos negativos a serem gerados pelo empreendimento, deverá solicitar como condição para aprovação do projeto alterações e complementações no mesmo, bem como a execução de melhorias na infraestrutura urbana e de equipamentos comunitários, tais como:

- I - ampliação das redes de infraestrutura urbana;
- II - área de terreno ou área edificada para instalação de equipamentos comunitários em percentual compatível com o necessário para o atendimento da demanda a ser gerada pelo empreendimento;



PREFEITURA MUNICIPAL DA ESTÂNCIA DE ÁGUAS DE LINDÓIA

III - ampliação e adequação do Sistema Viário Estrutural, faixas de desaceleração, ponto de ônibus, faixa de pedestres, semaforização;

IV - proteção acústica, uso de filtros e outros procedimentos que minimizem incômodos da atividade;

V - manutenção de imóveis, fachadas ou outros elementos arquitetônicos ou naturais considerados de interesse paisagístico, histórico, artístico ou cultural, bem como recuperação ambiental da área;

VI - cotas de emprego e cursos de capacitação profissional, entre outros;

VII - percentual de habitação de interesse social no empreendimento;

VIII - possibilidade de construção de equipamentos sociais em outras áreas da cidade;

IX - manutenção de áreas verdes.

§1º As exigências previstas nos incisos anteriores deverão ser proporcionais ao porte e ao impacto do empreendimento.

§2º A aprovação do empreendimento ficará condicionada à assinatura de Termo de Compromisso pelo interessado, em que este se compromete a arcar integralmente com as despesas decorrentes das obras e serviços necessários à minimização dos impactos decorrentes da implantação do empreendimento e demais exigências apontadas pelo Poder Executivo Municipal, antes da finalização do empreendimento.

§3º O Certificado de Conclusão da Obra ou o Alvará de Funcionamento só serão emitidos mediante comprovação da conclusão das obras previstas no parágrafo anterior.

Art. 213 A elaboração do REPAIV não substitui o licenciamento ambiental requerido nos termos da legislação ambiental.

Art. 214 Dar-se-á publicidade aos documentos integrantes do REPAIV, que ficarão disponíveis para consulta, na Secretaria de Obras, por qualquer interessado.

TÍTULO VII DA GESTÃO DA POLÍTICA URBANA

CAPÍTULO I DO SISTEMA MUNICIPAL PLANEJAMENTO E GESTÃO INTEGRADA

Art. 215 Os órgãos e entidades do Poder Executivo Municipal adotarão as seguintes diretrizes relativas ao planejamento e à gestão urbana para o desenvolvimento municipal:

I - aplicar este Plano Diretor como instrumento básico da política de desenvolvimento e expansão urbana;

II - coordenar a aplicação e as revisões do Plano Diretor em intervalos não superiores a dez (10) anos, promovendo e assegurando a interação e a participação da população;

III - assessorar o Prefeito na promoção da efetiva integração, articulação e coordenação das ações de governo em nível programático, orçamentário e gerencial;

IV - manter atualizado o sistema municipal de informações socioeconômicas, patrimoniais, administrativas, ambientais, urbanas e físico territoriais, inclusive cartográfica e geológica, imobiliárias entre outras;

V - zelar, em colaboração com os demais órgãos do governo e com a comunidade, pela permanente promoção do Município no contexto regional, nacional e internacional;

VI - propor, apreciar ou coordenar iniciativas e programas de cooperação ou de parceria de interesse do Município;

VII - propor, apoiar e coordenar a realização de fóruns sobre assuntos de interesse da administração municipal;

VIII - propor e apoiar formas de participação efetiva e eficaz da população na gestão pública.



PREFEITURA MUNICIPAL DA ESTÂNCIA DE ÁGUAS DE LINDÓIA

Art. 216 O Poder Executivo Municipal adotarás as seguintes ações relativas ao planejamento e à gestão urbana para o desenvolvimento municipal:

I - formular e gerenciar a implementação de programas e projetos destinados à aplicação de diretrizes e normas desta lei do Plano Diretor;

II - criar, coordenar e atualizar o cadastro do patrimônio histórico, cultural e arquitetônico, propondo projetos referentes à área;

III - elaborar e apreciar propostas urbanísticas, socioeconômicas, físico-ambientais ou gerenciais de interesse para o desenvolvimento do Município;

IV - propor e/ou realizar, em caráter permanente, estudos e pesquisas voltados para o aprimoramento do conhecimento sobre os aspectos físico-ambientais, socioeconômicos e gerenciais do Município;

V - acolher e coordenar a elaboração, a implementação e o controle de operações urbanas consorciadas;

VI - elaborar o plano anual de trabalho e relatório anual de implementação da política municipal de desenvolvimento urbano com base nesta lei, submetendo-os anualmente ao Prefeito e ao Conselho Municipal de Desenvolvimento Integrado de Águas de Lindóia (CONCIDADE).

SEÇÃO I DA REGIONALIZAÇÃO TERRITORIAL

Art. 217 A Regionalização Territorial tem como objetivo facilitar a gestão integrada e descentralizada das políticas setoriais a partir da possibilidade de cruzamento de informações em bancos de dados territorializáveis para o planejamento, monitoramento e a avaliação da implementação da política urbana, ambiental, cultural e socioeconômica.

Parágrafo único. Cada secretária do poder público municipal adotarás sua regionalização a fim de otimizar os custos e facilitar o atendimento.

SEÇÃO II DO FUNDO MUNICIPAL DE DESENVOLVIMENTO URBANO-AMBIENTAL

Art. 218 Fica criado o Fundo Municipal de Desenvolvimento Urbano-Ambiental, formado pelos seguintes recursos:

I - recursos próprios do Município;

II - transferências intergovernamentais;

III - transferências de instituições privadas;

IV - transferências do exterior;

V - transferências de pessoa física;

VI - receitas provenientes da concessão do direito real de uso de áreas públicas;

VII - receitas provenientes de outorga onerosa do direito de construir;

VIII - receitas provenientes da concessão do direito de superfície;

IX - rendas provenientes da aplicação financeira dos seus recursos próprios;

X - doações;

XI - outras receitas que lhe sejam destinadas por lei.

§1º O Fundo Municipal de Desenvolvimento Urbano - Ambiental será gerido pelo CONCIDADE.

§2º Os recursos especificados no inciso VII serão aplicados:

I - 50% (cinquenta por cento) destinado a manutenção das áreas verdes, preservação ambiental, reflorestamento entre outras políticas ambientais importantes definidas pelo CONCIDADE;

II - 50% (cinquenta por cento) em mobilidade, infraestrutura, equipamentos públicos e áreas verdes de lazer entre outras políticas de infraestrutura urbana definidas pelo CONCIDADE.



PREFEITURA MUNICIPAL DA ESTÂNCIA DE ÁGUAS DE LINDÓIA

SEÇÃO III DAS INFRAÇÕES

Art. 219 A infração a qualquer dos dispositivos desta Lei fica sujeita a punição.

§1º Quando o infrator for o profissional responsável por projeto ou pela execução de serviços e obras de que trata este Plano Diretor, poderão ser aplicadas as seguintes penalidades:

I - advertência;

II - suspensão;

III - exclusão do registro de profissional legalmente habilitado, existente no Departamento de Planejamento e Desenvolvimento Urbano;

IV - cassação da licença de execução dos serviços e obras;

V - multa;

VI - embargo de obras;

VII - interdição de atividades.

§2º O Prefeito Municipal representará aos Conselhos Regionais de Engenharia e Arquitetura competente contra o profissional que, no exercício de suas atividades profissionais, violar dispositivos desta Lei Ordinária e da legislação federal em vigor referente à matéria.

§3º Quando se verificar irregularidade em projeto ou na execução de serviços e obras, que resultem em advertência, multa, suspensão ou exclusão para o profissional, idêntica penalidade será imposta à firma a que pertença o profissional a quem está lei imputa responsabilidade solidária com o mesmo.

§4º Quando o infrator for firma responsável pelo projeto e pela execução de serviços e obras, as penalidades aplicáveis serão iguais às especificadas nas alíneas do presente artigo.

§5º As penalidades especificadas nas alíneas do § 1º do presente artigo são extensivas às infrações cometidas por administrador ou contratante de serviços e obras públicas ou instituições oficiais.

§6º Quando o infrator for proprietário dos serviços e obras, as penalidades aplicáveis serão as seguintes:

I - advertência;

II - cassação da licença de execução dos serviços e obras;

III - multa;

IV - embargo de obras;

V - interdição de serviços e atividades.

§7º As penalidades especificadas nas alíneas do parágrafo anterior serão aplicadas, igualmente, nos casos de infrações na execução de serviços e obras pertencentes a empresas concessionárias de serviços públicos federais, estaduais e municipais.

Art. 220 Verificada a infração a qualquer dispositivo desta Lei, será lavrado imediatamente, pelo servidor público competente, o respectivo auto, de modelo oficial, que conterá, obrigatoriamente, os seguintes elementos:

I - dia, mês, ano, hora e lugar em que foi lavrado;

II - nome do infrator, profissão, idade, estado civil, residência, estabelecimento ou escritório;

III - descrição sucinta do fato determinante da infração e de pormenores que possam servir de atenuante ou de agravante;

IV - dispositivo infringido;

V - assinatura de quem o lavrou;

VI - assinatura do infrator.

§1º Se o infrator recusar a assinar o auto de infração, tal fato deverá ser averbado no mesmo pela autoridade que o lavrou.

§2º A lavratura do auto de infração independe de testemunhas e o servidor público municipal que o lavrou assume inteiramente a responsabilidade pela mesma, sendo passível de penalidade, por falta grave, em caso de erros ou excessos.



PREFEITURA MUNICIPAL DA ESTÂNCIA DE ÁGUAS DE LINDÓIA

§3º O infrator terá o prazo de 15 (quinze) dias, a partir da data de intimação do auto de infração, para apresentar defesa, por requerimento dirigido ao Prefeito Municipal.

Art. 221 É da competência do Prefeito a confirmação dos autos de infração e o arbitramento de penalidades.

§1º Julgadas procedentes, as penalidades serão incorporadas ao histórico do profissional, do empresário, da pessoa jurídica e do proprietário infratores;

§2º As multas deverão seguir as definições estabelecidas no código de edificações em vigência.

CAPÍTULO II

DOS INSTRUMENTOS DE DEMOCRATIZAÇÃO DA GESTÃO

Art. 222 Fica assegurada a participação da população em todas as fases do processo de gestão democrática da política urbana, mediante as seguintes instâncias de participação:

I - Conferência Municipal de Política Urbana;

II - assembleias territoriais de política urbana;

III - audiências públicas;

IV - iniciativa popular de projetos de lei, de planos, programas e projetos de desenvolvimento urbano;

V - plebiscito e referendo popular;

VI - conselhos municipais relacionados à política urbana;

VII - comissões permanentes ou temporárias de planejamento, acompanhamento e gestão.

SEÇÃO I

DO CONSELHO DA CIDADE

Art. 223 Fica criado o Conselho da Cidade – Conselho Integrado de Gestão do Plano Diretor de Desenvolvimento Urbano – Ambiental (CONCIDADE), órgão deliberativo, de acompanhamento e controle da implementação do Plano Diretor de Águas de Lindóia, composto por representantes do Poder Público e da Sociedade Civil.

§1º O CONCIDADE será composto por representantes do Governo Municipal e de entidades civis, sendo 06 (seis) membros titulares e 06 (seis) membros suplentes de cada segmento, totalizando 12 (doze) membros e 12 (doze) suplentes.

§2º O presidente do CONCIDADE deverá ser eleito por maioria simples; ficando a cargo do prefeito municipal a decisão em caso de empate;

§3º Os representantes das entidades civis são:

I - um representante do setor comercial e empresarial;

II - um representante do setor hoteleiro;

III - um representante de grupos ambientalistas;

IV - um representante dos engenheiros e arquitetos;

V - um representante dos advogados;

VI - um representante dos moradores.

§4º Para nomeação de representantes da sociedade civil, quando não houver associação de classe organizada, a representatividade se dará mediante carta indicação com assinaturas dos representados, contendo CNPJ para representantes do setor comercial e hoteleiros, número de registro em Conselho Profissional (CAU, CREA, OAB, etc.) para representantes de classes profissionais e, para os demais, assinatura e endereço que comprovem a residência no Município.

§5º As deliberações do CONCIDADE serão feitas por dois terços dos presentes.

§6º O mandato dos conselheiros será de 2 (dois) anos prorrogável por mais 2 (dois) anos.

Art. 224 Compete ao Conselho da Cidade:

I - acompanhar a implementação do Plano Diretor, complementando informações e questões relativas a sua aplicação;



PREFEITURA MUNICIPAL DA ESTÂNCIA DE ÁGUAS DE LINDÓIA

II - avaliar os empreendimentos de grande impacto em todo o território, especialmente na Zona Especial de Interesse Paisagístico (ZEIP);

III - acompanhar a viabilidade e compatibilidade de projetos e investimentos utilizando a concessão de outorga onerosa do direito de construir e a aplicação da transferência do direito de construir;

IV - acompanhar a implementação dos instrumentos urbanísticos;

V - acompanhar a integração das políticas setoriais;

VI - denunciar as omissões e casos não perfeitamente definidos pela legislação urbanística municipal;

VII - divulgar os instrumentos de gestão e participação do Plano Diretor para a população;

VIII - divulgar as ações e projetos e sua integração com o Plano Diretor;

IX - elaborar e aprovar o regimento interno.

Art. 225. O CONCIDADE poderá instituir câmaras técnicas e grupos de trabalho específicos.

Art. 226 O Poder Executivo Municipal garantirá suporte técnico e operacional ao CONCIDADE, necessário a seu pleno funcionamento, ressalvadas as responsabilidades técnica, administrativa e fiscal do Poder Executivo nas decisões de gestão.

TÍTULO VIII DISPOSIÇÕES FINAIS E TRANSITÓRIAS

CAPÍTULO I DA LEGISLAÇÃO COMPLEMENTAR

Art. 227 O Poder Executivo encaminhará à Câmara Municipal, em até 2 (dois) anos após a aprovação desta lei:

I - Projeto de Lei de Hierarquização Viária e PGT – Polos Geradores de Tráfego;

II - Decreto regulamentando o instrumento do Estudo de Impacto de Vizinhança;

III - Plano de Arborização Urbana e de reflorestamento das Zonas de Preservação Ambiental de Águas de Lindóia.

IV - Projeto de Lei do Plano Diretor de Mobilidade Urbana;

V - Projeto de Lei redefinindo o Código de Edificações;

VI - Projeto de Lei para o Código de Posturas do Município;

VII - Decreto regulamentando o Uso do solo por CNAE;

VIII - Lei Específica regulamentando a Outorga Onerosa;

IX - Decreto regulamentando o Termo de Aprovação de Projeto (TAP);

X - Projeto para atualização da Base Cadastral Imobiliária Georreferenciada do Município;

XI - Atualização do Plano de Saneamento Básico;

XII - Criação do Plano de Desenvolvimento Rural Sustentável (PDRS).

Art. 228 Até que seja aprovada Lei específica que defina os parâmetros para os PGT – Polos Geradores de Tráfego, serão aplicados os critérios contidos nesta Lei.

Art. 229 Para os projetos e empreendimentos aprovados pela Prefeitura até a data da publicação da presente Lei, fica estabelecido o prazo de até 02 (dois) anos para início de execução da obra, contados a partir da data retro informada, sob pena de prescrição, decadência, indeferimento e arquivamento.

Art. 230 Os projetos protocolados até a data de promulgação da presente lei serão analisados conforme legislação vigente ou por esta lei conforme solicitação do empreendedor.

Parágrafo único. Caso o projeto seja aprovado pela lei anterior de zoneamento o mesmo terá dois anos para iniciar sua execução a partir da data de aprovação pela prefeitura municipal. A



PREFEITURA MUNICIPAL DA ESTÂNCIA DE ÁGUAS DE LINDOIA

construção não sendo iniciada neste prazo, o projeto deverá passar por um novo processo de aprovação mediante os termos desta lei.

Art. 231 Fica estabelecido o prazo de até 06 (seis) meses para o atendimento e cumprimento do comunique-se e de 02 (dois) anos para início de execução da obra a partir da data de aprovação dos projetos e empreendimentos sob pena de prescrição, decadência, indeferimento e arquivamento.

Art. 232 Fica estabelecido o prazo de 2 (dois) anos, prorrogável por mais dois anos a partir da vigência desta lei para a regularização de empreendimentos já consolidados no território e que estiverem em zonas passíveis de regularização conforme o novo zoneamento.

§1º Ao término do prazo instituído neste artigo o poder público poderá tomar as medidas cabíveis.

§2º As construções irregulares que não sejam passíveis de regularização serão demolidas pelo Poder Público à custa do proprietário.

CAPÍTULO II DOS ANEXOS, MAPAS, QUADROS E GLOSSÁRIO

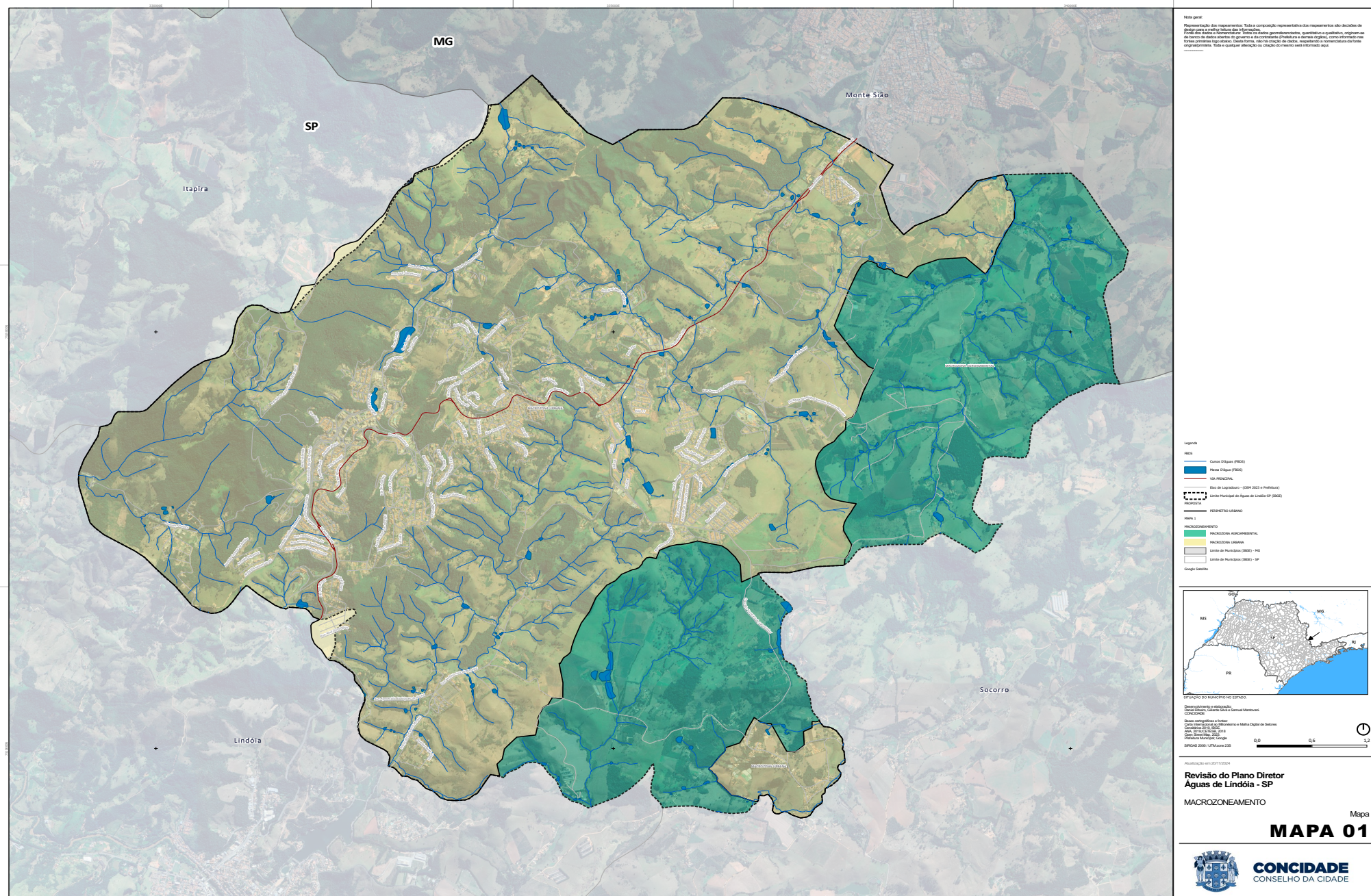
Art. 233 Fazem parte integrante desta lei, os seguintes Anexos:


- I** - Anexo 01 – MAPA 01 – Macrozoneamento;
- II** - Anexo 02 – MAPA 02 – Sistemas Estruturadores;
- III** - Anexo 03 – MAPA 03 – Zoneamento Ordinário;
- IV** - Anexo 04 – MAPA 04 – Zoneamento Extraordinário;
- V** - Anexo 05 – QUADRO 01– Parâmetros Urbanístico-ambientais para a Ocupação do Solo;
- VI** - Anexo 06 – QUADRO 02 – Parâmetros para Aplicação do Índice de Arborização;
- VII** - Anexo 07 – QUADRO 03– Parâmetros do Sistemas Viário;
- VIII** - Anexo 08 – QUADRO 04– Parâmetros de Incomodidade Urbano-ambiental;
- IX** - Anexo 09 – GLOSSÁRIO.

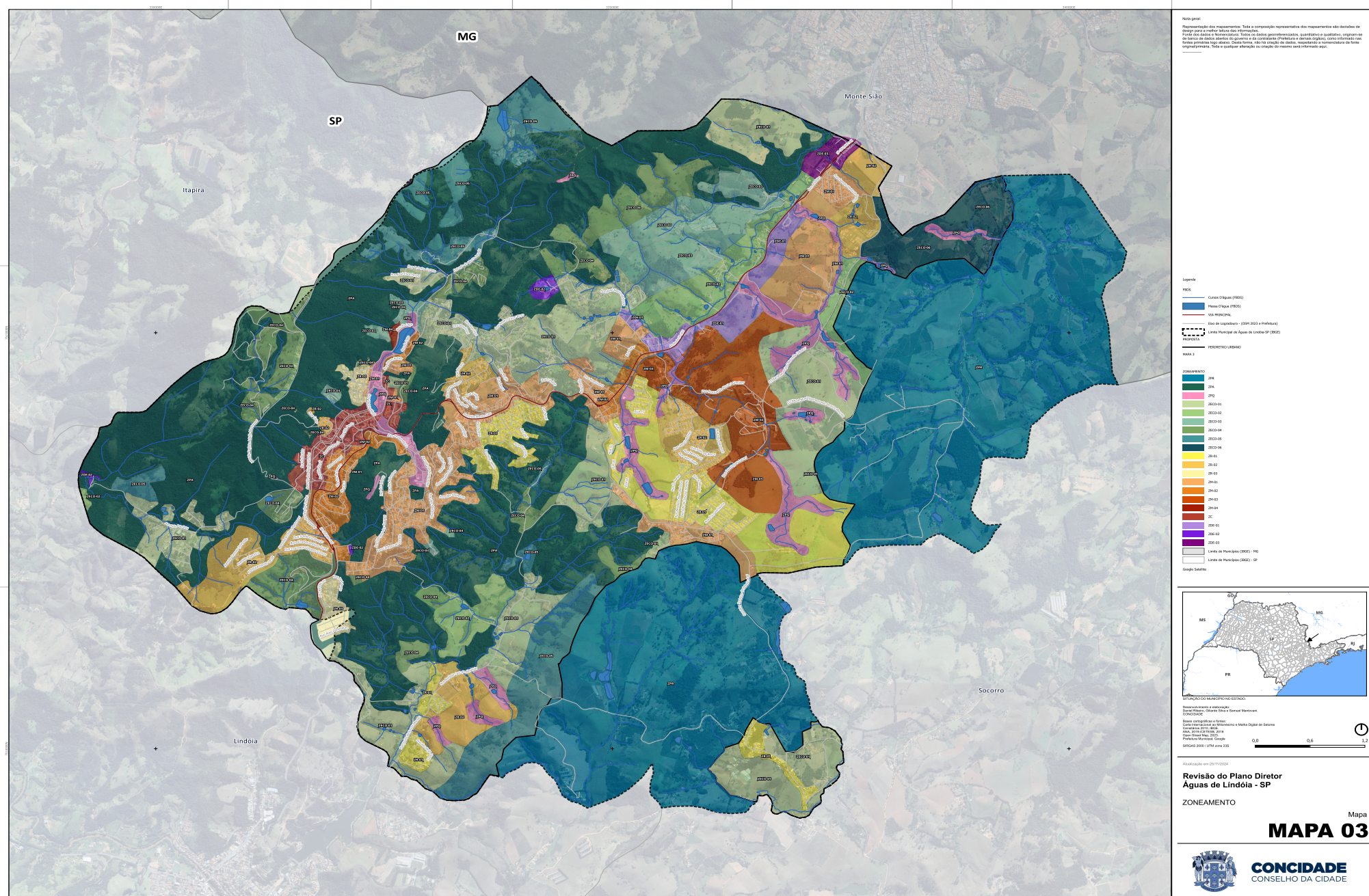
Art. 234 Esta Lei Ordinária entra em vigor na data de sua publicação, revogando-se as disposições em contrário, em especial a Lei Complementar nº 267, de 30 de julho de 2020.


Prefeitura Municipal da Estância de Águas de Lindóia, 27 de Novembro de 2024.

GILBERTO ABDOU HELOU
Prefeito Municipal











Anexo 5 – QUADRO 1 – Parâmetros Urbanístico-ambientais para a Ocupação

| | ZONA | SIGLA | TIPOLOGIAS DE OCUPAÇÃO | | PARCELAMENTO | | | | PADRÕES DE OCUPAÇÃO | | | | | | | | | | | | | | | |
|---|----------------------------|--------|---|-----------------------|---|---|----------|------------|---|----------------|----------------|--------------|--------|--------------|--------|--------|---------|---------|----------|----------------------|---------|------|---------|---------|
| | | | NOME | SIGLA | FRENTE MIN | LOTE MIN | LOTE MÁX | FRAÇÃO MIN | ALTURA MÁX | RECUBO FRONTAL | RECUBO LATERAL | RECUBO FUNDO | CA MIN | CA BÁSICO | CA MÁX | TO MÁX | TP MIN | IFP MIN | IARB MIN | VAGAS MIN Automóveis | | | | |
| ZPR | Zona de Produção Rural | ZPR | UNIDADE RURAL | UR | 40 | 30.000 | — | — | 3 PAV - 15 M | 10 | 5 | 5 | — | 0,15 | 0,4 | 0,1 | 0,9 | — | 0,2 | — | | | | |
| ZPA | Zona de Proteção Ambiental | ZPA | UNIDADE DE CONSERVAÇÃO | UC | 40 | 30.000 | — | — | 3 PAV - 8 M | 10 | 5 | 5 | — | 0,15 | 0,4 | 0,1 | 0,9 | — | 0,2 | — | | | | |
| ZONA PARQUE | Zona Parque | ZPQ | UNIDADE DE CONSERVAÇÃO | UC | ESTUDO DE CADA CASO PELA PREFEITURA MUNICIPAL | | | | ESTUDO DE CADA CASO PELA PREFEITURA MUNICIPAL | | | | | | | | | | | | | | | |
| | | | APP - ÁREA DE PRESERVAÇÃO PERMANENTE | APP | | | | | | | | | | | | | | | | | | | | |
| | | | RESERVA LEGAL | RL | | | | | | | | | | | | | | | | | | | | |
| | | | RESERVAÇÃO NATURAL | RN | | | | | | | | | | | | | | | | | | | | |
| | | | ÁREAS VERDES PÚBLICAS REMANESCENTES DO URBANO | AVUP | | | | | | | | | | | | | | | | | | | | |
| ÁREAS VERDES PÚBLICAS DE LAZER - PRAÇAS E PARQUES | APL | | | | | | | | | | | | | | | | | | | | | | | |
| ZECO | Zona Ecorbana | ZECO-1 | HABITAÇÃO UNIFAMILIAR ECOLÓGICA | E-HU | 14 | 420 | 1.000 | — | 3 PAV - 10 M | 4 | 1,5 | 3 | 0,15 | 0,8 | 0,8 | 0,6 | 0,3 | — | 0,3 | — | | | | |
| | | | HABITAÇÃO MULTIFAMILIAR HORIZONTAL | E-HMH | 18 | 840 | 10.000 | 300 | 2 PAV - 8 M | 4 | 3 | 3 | 0,15 | 0,8 | 0,8 | 0,6 | 0,3 | — | 0,3 | 1/UH | | | | |
| | | | MISTO HORIZONTAL | E-HMH | 14 | 420 | 1.000 | 200 | 2 PAV - 8 M | 4 | 1,5 | 3 | 0,15 | 0,8 | 0,8 | 0,6 | 0,3 | — | 0,35 | ver PDT | | | | |
| | | | NÃO RESIDENCIAL HORIZONTAL | E-HMH | 14 | 420 | 1.000 | — | 2 PAV - 8 M | 4 | 1,5 | 3 | 0,15 | 0,8 | 0,8 | 0,6 | 0,3 | — | 0,35 | ver PDT | | | | |
| | | | HABITAÇÃO UNIFAMILIAR ECOLÓGICA | E-HU | 20 | 1.000 | 2.000 | — | 2 PAV - 8 M | 5 | 2,5 | 5 | 0,15 | 0,8 | 0,8 | 0,4 | 0,4 | — | 0,45 | — | | | | |
| | | | MISTO HORIZONTAL | E-HMH | 20 | 1.000 | 2.000 | 1000 | 2 PAV - 8 M | 5 | 2,5 | 5 | 0,15 | 0,8 | 0,8 | 0,4 | 0,4 | — | 0,4 | ver PDT | | | | |
| | | | NÃO RESIDENCIAL HORIZONTAL | E-HMH | 20 | 1.000 | 15.000 | — | 2 PAV - 8 M | 5 | 2,5 | 5 | 0,15 | 0,8 | 0,8 | 0,4 | 0,4 | — | 0,4 | ver PDT | | | | |
| | | | HABITAÇÃO UNIFAMILIAR ECOLÓGICA | E-HU | 30 | 2.000 | 10.000 | — | 2 PAV - 8 M | 6 | 4 | 5 | — | 0,3 | 0,3 | 0,3 | 0,05 | — | 0,5 | — | | | | |
| | | | MISTO HORIZONTAL | E-HMH | 30 | 2.000 | 10.000 | 2000 | 2 PAV - 8 M | 6 | 4 | 5 | — | 0,2 | 0,2 | 0,2 | 0,75 | — | 0,45 | ver PDT | | | | |
| | | | NÃO RESIDENCIAL HORIZONTAL | E-HMH | 30 | 2.000 | 10.000 | — | 2 PAV - 8 M | 6 | 4 | 5 | — | 0,25 | 0,25 | 0,025 | 0,7 | — | 0,45 | ver PDT | | | | |
| | | | HABITAÇÃO UNIFAMILIAR ECOLÓGICA | E-HU | 30 | 10.000 | — | — | 2 PAV - 8 M | 8 | 5 | 6 | — | 0,1 | 0,1 | 0,06 | 0,85 | — | 0,6 | — | | | | |
| | | | MISTO HORIZONTAL | E-HMH | 30 | 10.000 | — | 5000 | 2 PAV - 8 M | 8 | 5 | 6 | — | 0,1 | 0,1 | 0,06 | 0,85 | — | 0,6 | ver PDT | | | | |
| NÃO RESIDENCIAL HORIZONTAL | E-HMH | 30 | 10.000 | — | — | 2 PAV - 8 M | 8 | 5 | 6 | — | 0,1 | 0,1 | 0,06 | 0,85 | — | 0,6 | ver PDT | | | | | | | |
| ZECO-5 | Zona Ecorbana 5 | ZECO-5 | HABITAÇÃO UNIFAMILIAR ECOLÓGICA | E-HU | 30 | 100.000 | — | — | 2 PAV - 8 M | 9 | 8 | 10 | — | — | 0,015 | 0,015 | 0,97 | — | 0,9 | — | | | | |
| | | | MISTO HORIZONTAL | E-HMH | 30 | 100.000 | — | 20000 | 2 PAV - 8 M | 9 | 8 | 10 | — | — | 0,015 | 0,015 | 0,97 | — | 0,9 | ver PDT | | | | |
| | | | NÃO RESIDENCIAL HORIZONTAL | E-HMH | 30 | 100.000 | — | — | 2 PAV - 8 M | 9 | 8 | 10 | — | — | 0,015 | 0,015 | 0,97 | — | 0,9 | ver PDT | | | | |
| | | | HABITAÇÃO UNIFAMILIAR ECOLÓGICA | E-HU | 20 | 1.000 | 2.000 | — | 2 PAV - 8 M | 5 | 2,5 | 5 | 0,15 | 0,8 | 0,8 | 0,4 | 0,4 | — | 0,45 | — | | | | |
| | | | NÃO RESIDENCIAL HORIZONTAL | E-HMH | 40 | 20.000 | — | — | 3 PAV - 8 M | 10 | 5 | 5 | — | 0,15 | 0,4 | 0,1 | 0,9 | — | 0,2 | — | | | | |
| | | | ZECO-6 | Zona Ecorbana 6 | ZECO-6 | HABITAÇÃO UNIFAMILIAR ECOLÓGICA | E-HU | 10 | 250 | 500 | — | 3 PAV - 10 M | 4 | 1,5 (1 lado) | — | 0,15 | 1 | 1 | 0,7 | 0,2 | — | 0,2 | 1/UH | |
| | | | | | | HABITAÇÃO MULTIFAMILIAR HORIZONTAL | R-HMH | 18 | 750 | 10.000 | 50 | 3 PAV - 10 M | 4 | 3 | 3 | 0,15 | 1 | 1 | 0,7 | 0,2 | — | 0,2 | 1/UH | |
| | | | | | | MISTO HORIZONTAL | R-HMH | 10 | 250 | 5.000 | 50 | 3 PAV - 10 M | 4 | 1,5 (1 lado) | — | 0,15 | 1 | 1 | 0,7 | 0,2 | — | 0,2 | ver PDT | |
| | | | | | | NÃO RESIDENCIAL HORIZONTAL | R-HMH | 10 | 250 | 500 | — | 3 PAV - 10 M | 4 | 1,5 (1 lado) | — | 0,15 | 1 | 1 | 0,7 | 0,2 | — | 0,2 | ver PDT | |
| | | | | | | HABITAÇÃO UNIFAMILIAR | R-HU | 12 | 300 | 600 | — | 3 PAV - 10 M | 4 | 1,5 (1 lado) | — | 0,15 | 1 | 1 | 0,7 | 0,2 | — | 0,2 | 1/UH | |
| | | | | | | HABITAÇÃO MULTIFAMILIAR HORIZONTAL | R-HMH | 18 | 750 | 10.000 | 50 | 3 PAV - 10 M | 4 | 3 | 3 | 0,15 | 1 | 1 | 0,7 | 0,2 | — | 0,2 | 1/UH | |
| | | | | | | MISTO HORIZONTAL | R-HMH | 12 | 300 | 5.000 | 50 | 3 PAV - 10 M | 4 | 1,5 (1 lado) | — | 0,15 | 1 | 1 | 0,7 | 0,2 | — | 0,2 | ver PDT | |
| NÃO RESIDENCIAL HORIZONTAL | R-HMH | 12 | | | | 300 | 600 | — | 3 PAV - 10 M | 4 | 1,5 (1 lado) | — | 0,15 | 1 | 1 | 0,7 | 0,2 | — | 0,2 | ver PDT | | | | |
| HABITAÇÃO UNIFAMILIAR | R-HU | 12 | | | | 300 | 600 | — | 3 PAV - 10 M | 4 | 1,5 | — | 0,15 | 1 | 1 | 0,6 | 0,25 | — | 0,2 | 1/UH | | | | |
| HABITAÇÃO MULTIFAMILIAR HORIZONTAL | R-HMH | 18 | | | | 750 | 5.000 | 250 | 3 PAV - 10 M | 4 | 3 | 3 | 0,15 | 1 | 1 | 0,6 | 0,25 | — | 0,2 | 1/UH | | | | |
| ZMA | Zona Mista | ZMA-1 | | | | HABITAÇÃO UNIFAMILIAR | M-HU | 10 | 300 | 600 | — | 3 PAV - 10 M | 4 | 1,5 (1 lado) | — | 0,15 | 1 | 1 | 0,65 | 0,2 | — | 0,2 | 1/UH | |
| | | | | | | HABITAÇÃO MULTIFAMILIAR HORIZONTAL | M-HMH | 18 | 750 | 5.000 | 50 | 3 PAV - 10 M | 4 | 3 | 3 | 0,15 | 1 | 1,5 | 0,65 | 0,2 | — | 0,2 | 1/UH | |
| | | | MISTO HORIZONTAL | M-HMH | 10 | 300 | 5.000 | 40 | 3 PAV - 10 M | 4 | 1,5 (1 lado) | — | 0,15 | 1 | 1,5 | 0,65 | 0,2 | 0,15 | 0,2 | ver PDT | | | | |
| | | | NÃO RESIDENCIAL HORIZONTAL | M-HMH | 10 | 300 | — | — | 3 PAV - 10 M | 4 | 1,5 (1 lado) | — | 0,15 | 1 | 1 | 0,65 | 0,2 | 0,15 | 0,2 | ver PDT | | | | |
| | | | HABITAÇÃO UNIFAMILIAR | M-HU | 10 | 300 | 600 | — | 3 PAV - 10 M | 4 | 1,5 (1 lado) | — | 0,2 | 1 | 1 | 0,65 | 0,2 | — | 0,2 | 1/UH | | | | |
| | | | HABITAÇÃO MULTIFAMILIAR HORIZONTAL | M-HMH | 18 | 750 | 5.000 | 50 | 3 PAV - 10 M | 4 | 3 | 3 | 0,2 | 1 | 1,5 | 0,65 | 0,2 | — | 0,2 | 1/UH | | | | |
| | | | MISTO HORIZONTAL | M-HMH | 10 | 300 | 5.000 | 40 | 3 PAV - 10 M | 4 | 1,5 (1 lado) | — | 0,2 | 1 | 1,5 | 0,65 | 0,2 | 0,15 | 0,2 | ver PDT | | | | |
| | | | NÃO RESIDENCIAL HORIZONTAL | M-HMH | 10 | 300 | — | — | 3 PAV - 10 M | 4 | 1,5 (1 lado) | — | 0,2 | 1 | 1,5 | 0,65 | 0,2 | 0,15 | 0,2 | ver PDT | | | | |
| | | | HABITAÇÃO MULTIFAMILIAR VERTICAL | M-HMV | 18 | 750 | 5.000 | 45 | 6 PAV - 18 M | 6 (1-5) | 3,5 (1-4) | 5 (1,1'-4) | 0,5 | 2,5 | 3 | 0,75 | 0,2 | — | 0,25 | 1/UH | | | | |
| | | | MISTO VERTICAL | M-HMV | 18 | 750 | 5.000 | 40 | 6 PAV - 18 M | 6 (1,1-2,4) | 3,5 (1-4) | 5 (1,1'-4) | 0,5 | 2,5 | 3 | 0,75 | 0,2 | 0,15 | 0,25 | ver PDT | | | | |
| | | | NÃO RESIDENCIAL VERTICAL | M-HNV | 18 | 750 | — | — | 6 PAV - 18 M | 6 (1,1-2,4) | 3,5 (1-4) | 5 (1,1'-4) | 0,5 | 2,5 | 3 | 0,75 | 0,2 | 0,15 | 0,25 | ver PDT | | | | |
| | | | ZMA-3 | Zona Mista 3 | ZMA-3 | HABITAÇÃO UNIFAMILIAR | M-HU | 12 | 300 | 600 | — | 3 PAV - 10 M | 4 | 1,5 (1 lado) | — | 0,2 | 1 | 1 | 0,65 | 0,2 | — | 0,2 | 1/UH | |
| HABITAÇÃO MULTIFAMILIAR HORIZONTAL | M-HMH | 20 | | | | 1000 | 5.000 | 45 | 3 PAV - 10 M | 4 | 3 | 3 | 0,2 | 1 | 1,5 | 0,65 | 0,2 | — | 0,2 | 1/UH | | | | |
| MISTO HORIZONTAL | M-HMH | 12 | | | | 300 | 5.000 | 40 | 3 PAV - 10 M | 4 | 1,5 (1 lado) | — | 0,2 | 1 | 1,5 | 0,65 | 0,2 | 0,15 | 0,2 | ver PDT | | | | |
| NÃO RESIDENCIAL HORIZONTAL | M-HMH | 12 | | | | 300 | — | — | 3 PAV - 10 M | 4 | 1,5 (1 lado) | — | 0,2 | 1 | 1,5 | 0,65 | 0,2 | 0,15 | 0,2 | ver PDT | | | | |
| HABITAÇÃO MULTIFAMILIAR VERTICAL | M-HMV | 30 | | | | 3000 | — | 40 | 8 PAV - 24 M | 10 (1-4) | 5 (1-4) | 5 | 0,5 | 2,5 | 3 | 0,75 | 0,2 | — | 0,25 | 1/UH | | | | |
| MISTO VERTICAL | M-HMV | 30 | | | | 3000 | — | 40 | 8 PAV - 24 M | 10 (1-4) | 5 (1-4) | 5 | 0,5 | 2,5 | 3 | 0,75 | 0,2 | 0,15 | 0,25 | ver PDT | | | | |
| NÃO RESIDENCIAL VERTICAL | M-HNV | 30 | | | | 3000 | — | — | 8 PAV - 24 M | 10 (1-4) | 5 (1-4) | 5 | 0,5 | 2,5 | 3 | 0,75 | 0,2 | 0,15 | 0,25 | ver PDT | | | | |
| HABITAÇÃO UNIFAMILIAR | M-HU | 20 | | | | 500 | — | — | 3 PAV - 10 M | 4 | 3 | — | 0,2 | 1 | 1 | 0,75 | 0,2 | — | 0,2 | 1/UH | | | | |
| MISTO HORIZONTAL | M-HMH | 20 | | | | 500 | — | 40 | 3 PAV - 10 M | 4 | 2 | — | 0,2 | 1 | 1,5 | 0,75 | 0,2 | 0,15 | 0,2 | ver PDT | | | | |
| NÃO RESIDENCIAL HORIZONTAL | M-HMH | 20 | | | | 500 | — | — | 3 PAV - 10 M | 4 | 2 | — | 0,2 | 1 | 1,5 | 0,75 | 0,2 | 0,15 | 0,2 | ver PDT | | | | |
| MISTO VERTICAL | M-HMV | 100 | | | | 1000 | — | 40 | 10 PAV - 30 M | 6 | 20 (1-15) | 5 | 0,5 | 2,5 | 1 | 0,75 | 0,2 | 0,15 | 0,25 | ver PDT | | | | |
| ZCA | Zona de Centralidade | ZC | | | | HABITAÇÃO UNIFAMILIAR | C-HU | 7,5 | 150 | 600 | — | 3 PAV - 10 M | 4 | — | — | 0,5 | 1 | 1 | 0,8 | 0,2 | — | 0,25 | 1/UH | |
| | | | HABITAÇÃO MULTIFAMILIAR HORIZONTAL | C-HMH | 15 | 750 | 5.000 | 30 | 3 PAV - 10 M | 4 | — | — | 0,5 | 1 | 1,5 | 0,8 | 0,2 | — | 0,25 | 1/UH | | | | |
| | | | MISTO HORIZONTAL | C-HMH | 7,5 | 250 | 5.000 | 30 | 3 PAV - 10 M | 4 | — | — | 0,5 | 1 | 1,5 | 0,8 | 0,2 | 0,15 | 0,15 | ver PDT | | | | |
| | | | NÃO RESIDENCIAL HORIZONTAL | C-HMH | 7,5 | 250 | — | — | 3 PAV - 10 M | 4 | — | — | 0,5 | 1 | 1,5 | 0,8 | 0,2 | 0,15 | 0,15 | ver PDT | | | | |
| | | | HABITAÇÃO MULTIFAMILIAR VERTICAL | C-HMV | 18 | 500 | 5.000 | 15 | H = 2,0 X LV* | 6 (1-5) | 3,5 (1-4) | 5 | 0,5 | 4 | 5 | 0,8 | 0,2 | 0,15 | 0,2 | 1/UH | | | | |
| | | | MISTO VERTICAL | C-HMV | 18 | 500 | 5.000 | 10 | H = 2,0 X LV* | 6 (1,1-2,4) | 3,5 (1-4) | 5 | 0,5 | 4 | 5 | 0,8 | 0,2 | 0,15 | 0,2 | ver PDT | | | | |
| | | | NÃO RESIDENCIAL VERTICAL | C-HNV | 18 | 500 | 5.000 | — | H = 2,0 X LV* | 6 (1,1-2,4) | 3,5 (1-4) | 5 | 0,5 | 4 | 5 | 0,8 | 0,2 | 0,15 | 0,2 | ver PDT | | | | |
| | | | ZDE | Zona Des. Econômico 2 | ZDE-2 | NÃO RESIDENCIAL HORIZONTAL - FORTES DE AQUA | D-HMH | 18 | 500 | — | — | 3 pav - 18 m | — | — | — | 0,5 | 1,5 | 1,5 | 0,8 | 0,2 | — | 0,25 | ver PDT | |
| | | | | | | NÃO RESIDENCIAL HORIZONTAL - FORTES DE AQUA | D-HMH | 18 | 500 | — | — | 3 pav - 18 m | 5 | — | — | — | 0,5 | 1,5 | 1,5 | 0,8 | 0,2 | — | 0,25 | ver PDT |
| | | | | | | NÃO RESIDENCIAL HORIZONTAL - FORTES DE AQUA | D-HMH | 18 | 500 | — | — | 3 pav - 18 m | 5 | — | — | — | 0,5 | 1,5 | 1,5 | 0,8 | 0,2 | — | 0,25 | ver PDT |
| | | | | | | NÃO RESIDENCIAL HORIZONTAL - FORTES DE AQUA | D-HMH | 18 | 500 | — | — | 3 pav - 18 m | 5 | — | — | — | 0,5 | 1,5 | 1,5 | 0,8 | 0,2 | — | 0,25 | ver PDT |
| | | | | | | NÃO RESIDENCIAL HORIZONTAL - FORTES DE AQUA | D-HMH | 18 | 500 | — | — | 3 pav - 18 m | 5 | — | — | — | 0,5 | 1,5 | 1,5 | 0,8 | 0,2 | — | 0,25 | ver PDT |
| NÃO RESIDENCIAL HORIZONTAL - FORTES DE AQUA | D-HMH | 18 | | | | 500 | — | — | 3 pav - 18 m | 5 | — | — | — | 0,5 | 1,5 | 1,5 | 0,8 | 0,2 | — | 0,25 | ver PDT | | | |
| NÃO RESIDENCIAL HORIZONTAL - FORTES DE AQUA | D-HMH | 18 | | | | 500 | — | — | 3 pav - 18 m | 5 | — | — | — | 0,5 | 1,5 | 1,5 | 0,8 | 0,2 | — | 0,25 | ver PDT | | | |
| NÃO RESIDENCIAL HORIZONTAL - FORTES DE AQUA | D-HMH | 18 | | | | 500 | — | — | 3 pav - 18 m | 5 | — | — | — | 0,5 | 1,5 | 1,5 | 0,8 | 0,2 | — | 0,25 | ver PDT | | | |
| NÃO RESIDENCIAL HORIZONTAL - FORTES DE AQUA | D-HMH | 18 | | | | 500 | — | — | 3 pav - 18 m | 5 | — | — | — | 0,5 | 1,5 | 1,5 | 0,8 | 0,2 | — | 0,25 | ver PDT | | | |
| NÃO RESIDENCIAL HORIZONTAL - FORTES DE AQUA | D-HMH | 18 | | | | 500 | — | — | 3 pav - 18 m | 5 | — | — | — | 0,5 | 1,5 | 1,5 | 0,8 | 0,2 | — | 0,25 | ver PDT | | | |
| NÃO RESIDENCIAL HORIZONTAL - FORTES DE AQUA | D-HMH | 18 | | | | 500 | — | — | 3 pav - 18 m | 5 | — | — | — | 0,5 | 1,5 | 1,5 | 0,8 | 0,2 | — | 0,25 | ver PDT | | | |
| NÃO RESIDENCIAL HORIZONTAL - FORTES DE AQUA | D-HMH | 18 | | | | 500 | — | — | 3 pav - 18 m | 5 | — | — | — | 0,5 | 1,5 | 1,5 | 0,8 | 0,2 | — | 0,25 | ver PDT | | | |

ANEXO 06. QUADRO 2. PARÂMETROS PARA APLICAÇÃO DO ÍNDICE DE ARBORIZAÇÃO.

| PORTE ÁRBÓREO | DAP (cm) previsto da espécie adulta | Diâmetro de Copa Equivalente DCEq (m) | Área de Copa Equivalente ACEq (m²) |
|------------------|--|--|---------------------------------------|
| PEQUENO | Entre 15 e 30 | 4,0 | 12,5 |
| MÉDIO | Entre 30 e 45 | 7,0 | 38,5 |
| GRANDE | Acima de 45 | 10,0 | 78,5 |

A área de cobertura arbórea equivalente (AArb) corresponde ao cálculo da área ocupada pelas árvores e tem por referência o porte das espécies, classificadas em pequeno, médio e grande porte, conforme indica o Quadro acima.

A Prefeitura do Município estabelecerá lista de espécies para arborização urbana pelo decreto que criará o Guia de Arborização urbana de Águas de Lindóia, indicando o seu porte, segundo a classificação de Pequeno, Médio e Grande porte, a Área de Copa Equivalente (ACEq), o Diâmetro de Copa Equivalente (DCEq), o Diâmetro do Tronco na Altura do Peito (DAP) da árvore adulta e da muda a ser plantada para o respectivo cômputo no cálculo do IArb.

Para efeito de cálculo de cobertura arbórea equivalente (AArb), são estabelecidas as seguintes equivalências pela Área de Copa: Pequeno porte: 12,5 m² (doze e meio metros quadrados); Médio porte: 38,5 m² (trinta e oito e meio metros quadrados); Grande porte: 78,5 m² (setenta e oito e meio metros quadrados).

O índice de Arborização (IArb) estabelece indicadores mínimos para a área arborizada dos lotes e corresponde à razão entre a área de cobertura arbórea equivalente e a área total do terreno, calculada pela seguinte equação:

$IArb = AArb/AT$ (Sendo: IArb: índice de arborização; AArb: área de cobertura arbórea equivalente; AT: área total do lote).

Para efeito de cálculo de cobertura arbórea equivalente (AArb), a distância de plantio entre as mudas deverá ser igual ou superior a 0,7 (sete décimos) do diâmetro de copa equivalente (DCEq).

O Índice de Arborização (iArb) considera a arborização da calçada em frente ao lote para efeitos de cálculo.

Anexo 7 – QUADRO 3 – Parâmetros do Sistemas Viário

| Categoria | Largura total | Calçadas mínimas | Canteiro Central | Corte Esquemático |
|--------------|---|------------------|------------------|-------------------|
| Local | 14 | 2,5 | - | |
| Estrutural 3 | 18 | 3 | - | |
| Estrutural 2 | 22 | 3 | 4 | |
| Estrutural 1 | 30 | 4 | 4 | |
| Rodovias | Rodovias existentes (Conforme DER), caso haja municipalização passarão a ser Estrutural 1 | | | |

Anexo 8 – QUADRO 4 – Parâmetros de Incomodidade Urbano-ambiental

| NÍVEIS DE IMPACTO | NÍVEIS DE IMPACTO | POLUIÇÃO SONORA | LOCALIZAÇÃO ZONAS ORDINÁRIAS | LOCALIZAÇÃO HIERARQUIA VIÁRIA |
|--|---|-------------------------------|------------------------------|---|
| NI 1 - Sem Impacto Significativo Atividades totalmente compatíveis com o uso residencial. | Permitidos usos que não gerem embarque e desembarque, carga e descarga e demanda por mais que duas vagas de estacionamento. | Diurno 45 dB Noturno 40 dB | Permitido em todas as zonas | Permitido em todos os tipos de vias, exceto nas vias locais da ZR-3 conforme Art. 137 . |
| | | Diurno 50 dB Noturno 45 dB | ZECO, ZR | Permitido somente nas vias estruturais e rodovias. |
| | | | ZM, ZC, DEZ | Permitido em todos os tipos de vias |
| NI 2 - Baixo impacto Categorias de uso não- residencial compatíveis com o uso residencial. | Permite Micropolos e PGT1 | Diurno 55 dB Noturno 50 dB | ZM | Permitido somente nas vias estruturais e rodovias. |
| | | | ZC, ZDE | Permitido em todos os tipos de vias |
| NI 3 - Médio impacto Uso não-residencial, cujo nível de impacto permite sua instalação nas proximidades do uso residencial. | Permite Micropolos, PGT1 e PGT2 | Diurno 60 dB Noturno 55 dB | ZM | Permitido somente nas vias estruturais e rodovias. |
| | | | ZC, ZDE | Permitido em todos os tipos de vias |
| NI 4 - Alto impacto Uso não-residencial, cujo nível de impacto restringe sua instalação em qualquer localização. | Permite Micropolos, PGT1, PGT2 e PGT3 | Diurno 65 dB Noturno 60 dB | ZC | Permitido somente nas vias estruturais e rodovias. |
| | | | ZDE | Permitido em todos os tipos de vias |
| NI 1 - Altíssimo impacto Uso industrial e correlatos, cujas atividades apresentam níveis de impacto e nocividade incompatíveis com o uso residencial. | Permite Micropolos, PGT1, PGT2 e PGT3 | Diurno 70 dB Noturno 60 dB | ZDE | Permitido em todos os tipos de vias |

Notas:



1. A regulação da poluição sonora observa os conceitos e procedimentos estabelecidos pela NBR 10151 de 2000. Esta norma objetiva a avaliação do ruído em áreas habitadas visando o conforto da comunidade, independente de reclamações e estabelece um método para a medição do ruído.
2. Estes níveis são medidos pelo órgão responsável da prefeitura com aparelho decibelímetro devidamente calibrado, no logradouro público conforme recomenda a Norma NBR 10151 de 2000.

Os PGT – Pólos Geradores de Tráfego são atividades com influência local, municipal ou regional que, em função do tipo e porte, atraem ou produzem grande número de viagens, causando reflexos negativos na circulação viária em seu entorno imediato e, em certos casos, prejudicando a acessibilidade de toda a região, podendo agravar as condições de segurança de veículos e pedestres. Geram demanda de vagas na via pública, e perturbações sobre o sistema viário causadas pelas operações de carga e descarga e/ou embarque e desembarque e/ou necessidades de estacionamento para automóveis ou veículos de transporte coletivo ou de cargas. Para os fins desta Lei são considerados Polos Geradores de Tráfego as atividades que gerem ao menos um destes impactos:

1. carga e descarga;
2. embarque e desembarque;
3. demanda por estacionamento;
4. tráfego de pedestres.

Os PGT – Polos Geradores de Tráfego ficam definidos nas seguintes categorias:

1. Micropolos – Polos Geradores de Tráfego Local: capacidade de atrair viagens de todo o bairro gerando sobrecarga no viário do entorno;
2. PGT 1 – Polos Geradores de Tráfego Regional: capacidade de atrair viagens de um conjunto de bairros gerando sobrecarga no viário do entorno;
3. PGT 2 – Polos Geradores de Tráfego Municipal: capacidade de atrair viagens de todo o município, gerando sobrecarga no sistema de acesso e no sistema estrutural de trânsito e transporte;
4. PGT 3 – Polos Geradores de Tráfego Intermunicipal: capacidade de atrair viagens de toda a região metropolitana ou macrometrópole, gerando necessidade de avaliação do impacto de sua implantação no meio urbano.

Anexo 9. Glossário

Para efeito e aplicação desta Lei Ordinária são adotadas as seguintes definições:

- I. ACESSO: é a interligação para veículos e pedestres entre o logradouro público e a propriedade privada;
- II. ALINHAMENTO: é a linha divisória entre o lote ou gleba, de propriedade particular ou pública, e o logradouro público;
- III. ÁREA DE COBERTURA ARBÓREA EQUIVALENTE (AARB): corresponde ao cálculo da área ocupada pela projeção das copas das árvores e tem por referência o porte das espécies, classificadas em pequeno, médio e grande porte.
- IV. ÁREA OCUPADA: área da projeção em plano horizontal da área construída situada acima do nível do solo;
- V. ÁREA CONSTRUÍDA: soma das áreas dos pisos utilizáveis cobertos de todos os pavimentos de uma edificação;
- VI. ÁREA IMPERMEABILIZADA: é a superfície do lote coberta por material de qualquer natureza que impeça a absorção natural da água pelo solo;
- VII. ÁREA INSTITUCIONAL: parcelas de terras resultantes de parcelamento de solo doadas à municipalidade, destinadas à implantação de equipamentos comunitários;
- VIII. ÁREA PERMEÁVEL (AP): é a área de solo natural permeável às águas pluviais, preferencialmente coberta por vegetação, podendo eventualmente ser coberta por areia ou pedrisco;
- IX. ÁREA VERDE: é parcela de terras resultantes de parcelamento de solo doadas à municipalidade, destinadas a preservação de área verde, arborização e o ajardinamento e tratamento paisagísticos;
- X. BALÃO DE RETORNO OU “CUL-DE-SAC”: é o alargamento da via de circulação, de forma circular, que permite manobra de veículos, em vias sem saída;
- XI. COEFICIENTE DE APROVEITAMENTO: define o direito de construir outorgado por esta Lei através da relação entre o total da área do lote e a área edificável, expressa por índice aplicado por multiplicação da área do lote resultando em total de área permitida para edificação;
- XII. COEFICIENTE DE APROVEITAMENTO BÁSICO: é o que resulta do potencial construtivo gratuito definido pelo zoneamento ordinário;
- XIII. COEFICIENTE DE APROVEITAMENTO MÍNIMO: é o limite mínimo exigido para que o imóvel não seja considerado subutilizado;
- XIV. COEFICIENTE DE APROVEITAMENTO MÁXIMO: é o limite máximo de aproveitamento definido pelo zoneamento ordinário e que pode ser adquirido mediante o pagamento de outorga onerosa do direito de construir;

- XV. DECLIVIDADE: é a relação entre a diferença de cota de nível entre dois pontos do mesmo terreno e a distância horizontal entre eles, expressa em porcentagem;
- XVI. DESMEMBRAMENTO: consiste na subdivisão de glebas em lotes com o aproveitamento do sistema viário existente;
- XVII. DESDOBRO: é o parcelamento de lote resultante de loteamento ou de desmembramento aprovado anteriormente;
- XVIII. EDÍCULA: edificação implantada em lote separada da edificação principal, situada nos fundos do mesmo lote, destinando-se a utilização complementar à da edificação principal, como área de serviço, apoio ou lazer;
- XIX. EDIFICAÇÃO COMPULSÓRIA: é o direito do poder público de exigir do proprietário de gleba ou de lote urbano não utilizado ou subutilizado, que promova seu adequado aproveitamento;
- XX. EIXO DA VIA: é a linha que passa equidistante aos alinhamentos frontais dos terrenos;
- XXI. EQUIPAMENTOS URBANOS: instalações e espaços destinados às atividades de saúde, educação, cultura, lazer, esportes, recreação, promoção e assistência social e similares;
- XXII. ESPAÇO DE FRUIÇÃO PÚBLICA (EFP): é o espaço interno ao lote no térreo, destinado ao uso público, coberto ou descoberto, desimpedido de qualquer barreira física ou fechamento no período das 9h às 20h, com acesso público de no mínimo 3 (três) metros e acessível a todos, inclusive às pessoas com mobilidade reduzida ou deficiências;
- XXIII. FAIXA DE DOMÍNIO: área de terreno reservada para a construção, ampliação e operação de uma via de circulação;
- XXIV. FAIXA "NON AEDIFICANDI" OU "NÃO EDIFICANTE": limitação que não retira a propriedade nem impede que o proprietário da terra a utilize para qualquer outro fim que não seja a edificação;
- XXV. FRAÇÃO MÍNIMA E MÁXIMA DE UNIDADES HABITACIONAIS POR LOTE: é o coeficiente mínimo e máximo, respectivamente, de unidades habitacionais permitidas por lote, definido pelo zoneamento ordinário.
- XXVI. FRENTE DO LOTE: é a divisa lindeira à via oficial;
- XXVII. FUNDO DO LOTE: é a divisa oposta à frente ou é o encontro de suas divisas laterais;
- XXVIII. ÍNDICE DE ARBORIZAÇÃO (I_{Arb}): corresponde à razão entre a Área de Cobertura Arbórea Equivalente (A_{Arb}) e a área total do terreno e pode se sobrepor à área permeável ou ao espaço de fruição pública.
- XXIX. ÍNDICE DE FRUIÇÃO PÚBLICA (IF): é a razão entre o Espaço de Fruição Pública (EFP) e a Área Total do Lote (AT) e pode se sobrepor à área permeável ou semipermeável;

- XXX. **ÍNDICE DE PERMEABILIDADE VISUAL DA TESTADA (IPVT):** é razão entre a medida linear da testada do lote que permite a interação visual e a medida linear total da testada;
- XXXI. **INFRAESTRUTURA:** instalações destinadas ao abastecimento de água, serviço de esgoto, energia elétrica, águas pluviais, iluminação pública, telefonia, pavimentação, arborização de vias e tratamento paisagístico;
- XXXII. **INTERVENÇÃO:** qualquer alteração do perfil natural do terreno como: corte, aterro e remoção da cobertura vegetal;
- XXXIII. **GABARITO:** é a altura previamente fixada da edificação, medida entre o nível do ponto médio da guia referente à testada do lote e o plano horizontal que passa pelo ponto mais alto da mesma e/ou pelo número de pavimentos;
- XXXIV. **GLEBA:** é a extensão de terreno não parcelada ou loteada;
- XXXV. **LOTE:** é área de terreno decorrente de parcelamento do solo na modalidade loteamento;
- XXXVI. **LOTEAMENTO:** consiste na subdivisão de Glebas em lotes para efeito de edificação com abertura de vias de circulação, de logradouros públicos ou prolongamento, ampliação ou modificação de vias existentes;
- XXXVII. **OCUPAÇÃO EM DESACORDO:** é aquela legalmente existente à data da publicação desta Lei, com recuos e/ou coeficiente de aproveitamento e/ou taxa de ocupação e/ou taxa de permeabilidade de terreno em discordância com o estabelecido nesta Lei;
- XXXVIII. **PARCELAMENTO DO SOLO:** a subdivisão de gleba em lotes para edificação de qualquer natureza, em qualquer uma das modalidades de parcelamento, urbanização e divisão de uma gleba ou lote em mais de um título de propriedade;
- XXXIX. **PAVIMENTO TÉRREO:** pavimento situado em qualquer cota entre os níveis +1,5 metro e -1,5 metro em relação ao nível mediano da guia do logradouro público, na testada frontal do lote;
- XL. **PERMEABILIDADE VISUAL DA TESTADA:** é parte da testada do lote que permite a interação visual com o logradouro público;
- XLI. **PROFUNDIDADE DO LOTE:** é a distância medida entre o alinhamento do lote e uma paralela a este, que passa pelo ponto mais extremo do lote em relação ao alinhamento;
- XLII. **QUADRA:** área resultante de loteamento, delimitada por vias de circulação de veículos, podendo ter como limites as divisas deste mesmo loteamento;
- XLIII. **REMEMBRAMENTO DE GLEBAS OU LOTES:** é o englobamento de glebas ou lotes para formação de novas glebas ou lotes;
- XLIV. **RECUO:** é a menor distância, medida em projeção horizontal, entre a divisa do lote e o limite externo da área ocupada, com a finalidade de garantir ventilação e iluminação naturais à edificação;
- XLV. **RECUO DE FUNDOS:** é a menor distância, medida em projeção horizontal, entre a divisa de fundo do lote e o limite externo da área ocupada;

- XLVI. RECUO FRONTAL: é a menor distância, medida em projeção horizontal, entre a divisa de frente do lote e o limite externo da área ocupada;
- XLVII. RECUO LATERAL: é a menor distância, medida em projeção horizontal, entre a divisa lateral do lote e o limite externo da área ocupada;
- XLVIII. REFERÊNCIA DE NÍVEL (RN): altitude oficial, adotada pelo município, em relação ao nível do mar;
- XLIX. SISTEMA DE LAZER: área proveniente de parcelamento de solo, destinada à implantação de equipamentos de lazer e similares;
- L. SUBSOLO: é o pavimento ou os pavimentos de uma edificação situada abaixo do pavimento térreo;
- LI. TAXA DE OCUPAÇÃO: é a relação entre a projeção horizontal da área edificada e a área do lote, expressa em percentual de área ocupada;
- LII. TAXA DE PERMEABILIDADE: é a relação percentual entre a parte permeável do lote, que permita a infiltração de água no solo, livre de qualquer edificação, e a área do lote;
- LIII. USO ACESSÓRIO: é a atividade dependente ou complementar à edificação principal;
- LIV. USO EM DESACORDO: é qualquer uso, que legalmente existente até a data da publicação desta Lei, em razão do novo zoneamento, passou a ter o uso diferente do legalmente permitido;
- LV. USO DE EDIFÍCIO OU TERRENO: é a atividade exercida no edifício, no terreno, ou em parte deles;
- LVI. VIA DE CIRCULAÇÃO: superfície por onde transitam veículos, pessoas e animais, compreendendo a pista de rolamento, a calçada, o acostamento, ilha e canteiro central.
- LVII. VIA PÚBLICA: é a via de circulação, de uso público, aceita, declarada ou reconhecida como oficial pela Prefeitura;
- LVIII. VIA PARTICULAR: é a via de circulação de propriedade privada, mesmo quando aberta ao uso público.

**PODER LEGISLATIVO****Contas Públicas e Instrumentos de Gestão Fiscal****Prestação de contas****PAUTA DA ORDEM DO DIA - 162ª SESSÃO ORDINÁRIA
- DATA: 02/12/2024**

PAULO SÉRGIO GALOTE, Presidente da Câmara Municipal da Estância de Águas de Lindóia, no uso de suas atribuições e, especialmente, em cumprimento ao que dispõe o artigo 190 do Regimento Interno, torna pública a pauta da ordem do dia da 162ª Sessão Ordinária:

PROJETO DE DECRETO LEGISLATIVO Nº 07/2024, de autoria da Comissão de Finanças e Orçamento, que "Aprova a prestação de contas da Prefeitura Municipal de Águas de Lindóia relativa ao Exercício de 2022 na forma que especifica".

VOTAÇÃO: ÚNICA (NOMINAL). **QUÓRUM:** DOIS TERÇOS (PARA REJEIÇÃO DO PDL).

Câmara Municipal da Estância de Águas de Lindóia, 27 de novembro de 2024.

**PAULO SÉRGIO GALOTE
PRESIDENTE**

Registrada e publicada no quadro de avisos da Câmara Municipal da Estância de Águas de Lindóia, na data supra, por mim, João Vitor Machado Notário, Auxiliar Legislativo.

Atos de Pessoal**Portarias****P O R T A R I A Nº 396
De 28 de novembro de 2024**

"Concede férias a funcionário"

PAULO SÉRGIO GALOTE, Presidente da Câmara Municipal da Estância de Águas de Lindóia, usando de suas atribuições nos termos do art. 31, XXVIII, do Regimento Interno;

R E S O L V E:

Conceder ao Senhor MÁRIO MÁRCIO ZUCATO JÚNIOR, Procurador da Câmara Municipal, 15 (quinze) dias de férias regulamentares (2º PERÍODO), a partir de 02 de dezembro, correspondente ao período aquisitivo 22/03/2023 a 21/03/2024, nos termos do art. 130 da CLT - Consolidação das Leis do Trabalho.

R. P. C.

Câmara Municipal da Estância de Águas de Lindóia, aos 28 de novembro de 2024.

**PAULO SÉRGIO GALOTE
PRESIDENTE**

Registrada e publicada no Quadro de Avisos da Câmara Municipal da Estância de Águas de Lindóia, na data supra, por mim, Leandro de Freitas Mariano, Contador.

Sessão Extraordinária**Editais de Convocação****EDITAL DE CONVOCAÇÃO**

Paulo Sérgio Galote, Presidente da Câmara Municipal da Estância de Águas de Lindóia, Estado de São Paulo, usando de suas atribuições, conforme art. 31, inciso XXIV, alínea 'a', do Regimento Interno

C O N V O C A, nos termos do artigo 156 do Regimento Interno, Sessão Extraordinária da Câmara Municipal, para o dia **02 de dezembro de 2024**, imediatamente após o encerramento da 162ª Sessão Ordinária, com a finalidade de deliberar as seguintes matérias:

EMENDA IMPOSITIVA Nº 01 AO PL Nº51/2024 - LOA 2025. AUTOR: Vereador André Luis Alves de Moraes. **ASSUNTO:** Destina R\$ 149.383,61 à Secretaria Municipal da Saúde, a serem utilizados para custeio de despesas com consultas, exames e cirurgias realizadas através do CONISCA - Consórcio Intermunicipal de Saúde do Circuito das Águas.

VOTAÇÃO: ÚNICA. **QUÓRUM:** MAIORIA SIMPLES.

EMENDA IMPOSITIVA Nº 02 AO PL Nº51/2024 - LOA 2025. AUTOR: Vereador Eduardo Rezende Zucato. **ASSUNTO:** Destina R\$ 149.383,61 à Secretaria Municipal da Saúde, a serem utilizados para custeio de despesas com consultas, exames e cirurgias realizadas através do CONISCA - Consórcio Intermunicipal de Saúde do Circuito das Águas.

VOTAÇÃO: ÚNICA. **QUÓRUM:** MAIORIA SIMPLES.

EMENDA IMPOSITIVA Nº 03 AO PL Nº51/2024 - LOA 2025. AUTOR: Vereador Valmir Franco. **ASSUNTO:** Destina R\$ 149.383,61 à Secretaria Municipal da Saúde, a serem utilizados para custeio de despesas com consultas, exames e cirurgias realizadas através do CONISCA - Consórcio Intermunicipal de Saúde do Circuito das Águas.

VOTAÇÃO: ÚNICA. **QUÓRUM:** MAIORIA SIMPLES.

EMENDA IMPOSITIVA Nº 04 AO PL Nº51/2024 - LOA 2025. AUTOR: Vereador Marcos Rogério Nucci. **ASSUNTO:** Destina R\$ 149.383,62 à Secretaria Municipal da Saúde, a serem utilizados para custeio de despesas com consultas, exames e cirurgias realizadas através do CONISCA - Consórcio Intermunicipal de Saúde do Circuito das Águas.

VOTAÇÃO: ÚNICA. **QUÓRUM:** MAIORIA SIMPLES.

EMENDA IMPOSITIVA Nº 05 AO PL Nº51/2024 - LOA 2025. AUTOR: Vereador Ezequias Felipe Rodrigues. **ASSUNTO:** Destina R\$ 149.383,62 à Secretaria Municipal da Saúde, a serem utilizados para custeio de despesas com consultas, exames e cirurgias realizadas através do CONISCA - Consórcio Intermunicipal de Saúde do Circuito das Águas.

VOTAÇÃO: ÚNICA. **QUÓRUM:** MAIORIA SIMPLES.

EMENDA IMPOSITIVA Nº 06 AO PL Nº51/2024 - LOA 2025. AUTOR: Vereador Vagner Aparecido de Souza Godoy. **ASSUNTO:** Destina R\$ 149.383,62 à Secretaria Municipal da Saúde, a serem utilizados para custeio de despesas com consultas, exames e cirurgias realizadas através do CONISCA - Consórcio Intermunicipal de Saúde do Circuito das Águas.

VOTAÇÃO: ÚNICA. **QUÓRUM:** MAIORIA SIMPLES.

EMENDA IMPOSITIVA Nº 07 AO PL Nº51/2024 - LOA 2025. AUTORA: Vereadora Andréia Benati Dahdal. **ASSUNTO:** Destina R\$ 138.383,62 à Secretaria Municipal

da Saúde, a serem utilizados para contratação de profissionais de saúde através do CONISCA – Consórcio Intermunicipal de Saúde do Circuito das Águas.

VOTAÇÃO: ÚNICA. **QUÓRUM:** MAIORIA SIMPLES.

EMENDA IMPOSITIVA Nº 08 AO PL Nº51/2024 -

LOA 2025. AUTORA: Vereadora Andreia Benati Dahdal.
ASSUNTO: Destina R\$ 11.000,00 à Secretaria Municipal da Saúde, a serem utilizados para aquisição de equipamentos e materiais permanentes.

VOTAÇÃO: ÚNICA. **QUÓRUM:** MAIORIA SIMPLES.

EMENDA IMPOSITIVA Nº 09 AO PL Nº51/2024 -

LOA 2025. AUTOR: Vereador Renan Felippin Sambo.
ASSUNTO: Destina R\$ 35.000,00 à Secretaria Municipal da Saúde, a serem utilizados para aquisição de equipamentos e materiais permanentes.

VOTAÇÃO: ÚNICA. **QUÓRUM:** MAIORIA SIMPLES.

EMENDA IMPOSITIVA Nº 10 AO PL Nº51/2024 -

LOA 2025. AUTOR: Vereador Renan Felippin Sambo.
ASSUNTO: Destina R\$ 114.383,62 à Secretaria Municipal da Saúde, a serem utilizados para reforma e adequação de espaço público para atendimento à pessoas com espectro autista.

VOTAÇÃO: ÚNICA. **QUÓRUM:** MAIORIA SIMPLES.

EMENDA IMPOSITIVA Nº 11 AO PL Nº51/2024 -

LOA 2025. AUTOR: Vereador Paulo Sérgio Galote.
ASSUNTO: Destina R\$ 149.383,62 à Secretaria Municipal da Saúde, a serem utilizados para contratação de profissionais de saúde através do CONISCA – Consórcio Intermunicipal de Saúde do Circuito das Águas.

VOTAÇÃO: ÚNICA. **QUÓRUM:** MAIORIA SIMPLES.

EMENDA IMPOSITIVA Nº 12 AO PL Nº51/2024 -

LOA 2025. AUTOR: Vereador Eduardo Rezende Zucato.
ASSUNTO: Destina R\$ 30.000,00 à Secretaria Municipal de Assistência e Desenvolvimento Social, a serem utilizados para aquisição de cestas básicas.

VOTAÇÃO: ÚNICA. **QUÓRUM:** MAIORIA SIMPLES.

EMENDA IMPOSITIVA Nº 13 AO PL Nº51/2024 -

LOA 2025. AUTOR: Vereador Eduardo Rezende Zucato.
ASSUNTO: Destina R\$ 119.383,61 à Secretaria Municipal da Saúde, a serem utilizados para custeio de despesas com consultas, exames e cirurgias realizadas através do CONISCA – Consórcio Intermunicipal de Saúde do Circuito das Águas.

VOTAÇÃO: ÚNICA. **QUÓRUM:** MAIORIA SIMPLES.

EMENDA IMPOSITIVA Nº 14 AO PL Nº51/2024 -

LOA 2025. AUTOR: Vereador Valmir Franco. **ASSUNTO:** Destina R\$ 69.383,62 à Secretaria Municipal da Saúde, a serem utilizados para custeio de despesas com consultas, exames e cirurgias realizadas através do CONISCA – Consórcio Intermunicipal de Saúde do Circuito das Águas.

VOTAÇÃO: ÚNICA. **QUÓRUM:** MAIORIA SIMPLES.

EMENDA IMPOSITIVA Nº 15 AO PL Nº51/2024 -

LOA 2025. AUTOR: Vereador Valmir Franco. **ASSUNTO:** Destina R\$ 50.000,00 à Secretaria Municipal de Governo, a serem utilizados em ações do Programa Meu Pet.

VOTAÇÃO: ÚNICA. **QUÓRUM:** MAIORIA SIMPLES.

EMENDA IMPOSITIVA Nº 16 AO PL Nº51/2024 -

LOA 2025. AUTOR: Vereador Valmir Franco. **ASSUNTO:** Destina R\$ 30.000,00 à Secretaria Municipal de Assistência e Desenvolvimento Social, a serem utilizados para aquisição de cestas básicas.

VOTAÇÃO: ÚNICA. **QUÓRUM:** MAIORIA SIMPLES.

EMENDA IMPOSITIVA Nº 17 AO PL Nº51/2024 -

LOA 2025. AUTOR: Vereador Ezequias Felipe Rodrigues.
ASSUNTO: Destina R\$ 35.000,00 à Secretaria Municipal de Esportes, Recreação e Juventude a serem utilizados para aquisição de 2 academias ao ar livre a serem instaladas no entorno da Represa do Cavalinho Branco.

VOTAÇÃO: ÚNICA. **QUÓRUM:** MAIORIA SIMPLES.

EMENDA IMPOSITIVA Nº 18 AO PL Nº51/2024 -

LOA 2025. AUTOR: Vereador Ezequias Felipe Rodrigues.
ASSUNTO: Destina R\$ 30.000,00 à Secretaria Municipal de Assistência e Desenvolvimento Social, a serem utilizados para aquisição de cestas básicas.

VOTAÇÃO: ÚNICA. **QUÓRUM:** MAIORIA SIMPLES.

EMENDA IMPOSITIVA Nº 19 AO PL Nº51/2024 -

LOA 2025. AUTOR: Vereador Ezequias Felipe Rodrigues.
ASSUNTO: Destina R\$ 30.000,00 à Secretaria Municipal de Assistência e Desenvolvimento Social, a serem utilizados nas ações do Programa Jovem Aprendiz.

VOTAÇÃO: ÚNICA. **QUÓRUM:** MAIORIA SIMPLES.

EMENDA IMPOSITIVA Nº 20 AO PL Nº51/2024 -

LOA 2025. AUTOR: Vereador Ezequias Felipe Rodrigues.
ASSUNTO: Destina R\$ 8.000,00 à Secretaria Municipal de Obras e Serviços Urbanos, a serem utilizados para obras de construção de redutor de velocidade (Estrada Municipal Marcello Gavazzi).

VOTAÇÃO: ÚNICA. **QUÓRUM:** MAIORIA SIMPLES.

EMENDA IMPOSITIVA Nº 21 AO PL Nº51/2024 -

LOA 2025. AUTOR: Vereador Ezequias Felipe Rodrigues.
ASSUNTO: Destina R\$ 12.000,00 à Secretaria Municipal de Obras e Serviços Urbanos, a serem utilizados para obras de construção de abrigo de passageiros (ponto de ônibus), na Avenida das Esmeraldas.

VOTAÇÃO: ÚNICA. **QUÓRUM:** MAIORIA SIMPLES.

EMENDA IMPOSITIVA Nº 22 AO PL Nº51/2024 -

LOA 2025. AUTOR: Vereador Ezequias Felipe Rodrigues.
ASSUNTO: Destina R\$ 34.383,62 à Secretaria Municipal da Saúde, a serem utilizados para custeio de despesas com consultas, exames e cirurgias realizadas através do CONISCA – Consórcio Intermunicipal de Saúde do Circuito das Águas.

VOTAÇÃO: ÚNICA. **QUÓRUM:** MAIORIA SIMPLES.

EMENDA IMPOSITIVA Nº 23 AO PL Nº51/2024 -

LOA 2025. AUTOR: Vereador André Luis Alves de Moraes.
ASSUNTO: Destina R\$ 100.000,00 à Secretaria Municipal da Saúde, a serem utilizados para custeio de despesas com consultas, exames e cirurgias realizadas através do CONISCA – Consórcio Intermunicipal de Saúde do Circuito das Águas.

VOTAÇÃO: ÚNICA. **QUÓRUM:** MAIORIA SIMPLES.

EMENDA IMPOSITIVA Nº 24 AO PL Nº51/2024 -

LOA 2025. AUTOR: Vereador André Luis Alves de Moraes.
ASSUNTO: Destina R\$ 49.383,61 à Secretaria Municipal de Assistência e Desenvolvimento Social, a serem utilizados para aquisição de cestas básicas.

VOTAÇÃO: ÚNICA. **QUÓRUM:** MAIORIA SIMPLES.

EMENDA IMPOSITIVA Nº 25 AO PL Nº51/2024 -

LOA 2025. AUTOR: Vereador Renan Felippin Sambo.
ASSUNTO: Destina R\$ 110.000,00 à Secretaria Municipal de Esportes, Recreação e Juventude a serem utilizados para aquisição de 3 academias ao ar livre e 2 playgrounds a

serem instaladas em diversas áreas do município.

VOTAÇÃO: ÚNICA. **QUÓRUM:** MAIORIA SIMPLES.

EMENDA IMPOSITIVA Nº 26 AO PL Nº51/2024 -

LOA 2025. AUTOR: Vereador Renan Felippin Sambo. **ASSUNTO:** Destina R\$ 20.000,00 à Secretaria Municipal de Turismo, Cultura e Lazer, a serem utilizados para aquisição de computadores e mobiliário a serem instalados na Biblioteca Municipal Germano Gelmini.

VOTAÇÃO: ÚNICA. **QUÓRUM:** MAIORIA SIMPLES.

EMENDA IMPOSITIVA Nº 27 AO PL Nº51/2024 -

LOA 2025. AUTOR: Vereador Renan Felippin Sambo. **ASSUNTO:** Destina R\$ 19.383,61 à Secretaria Municipal de Turismo, Cultura e Lazer, a serem utilizados para contratação de Oficinas Culturais.

VOTAÇÃO: ÚNICA. **QUÓRUM:** MAIORIA SIMPLES.

EMENDA IMPOSITIVA Nº 28 AO PL Nº51/2024 -

LOA 2025. AUTORA: Vereadora Andreia Benati Dahdal. **ASSUNTO:** Destina R\$ 129.383,62 à Secretaria Municipal de Agricultura e Meio Ambiente, a serem utilizados para aquisição de 1 veículo.

VOTAÇÃO: ÚNICA. **QUÓRUM:** MAIORIA SIMPLES.

EMENDA IMPOSITIVA Nº 29 AO PL Nº51/2024 -

LOA 2025. AUTORA: Vereadora Andreia Benati Dahdal. **ASSUNTO:** Destina R\$ 20.000,00 à Secretaria Municipal de Assistência e Desenvolvimento Social, a serem utilizados para aquisição de cestas básicas.

VOTAÇÃO: ÚNICA. **QUÓRUM:** MAIORIA SIMPLES.

EMENDA IMPOSITIVA Nº 30 AO PL Nº51/2024 -

LOA 2025. AUTOR: Vereador Marcos Rogério Nucci. **ASSUNTO:** Destina R\$ 50.000,00 à Secretaria Municipal de Governo, a serem utilizados em ações de castração animal no município.

VOTAÇÃO: ÚNICA. **QUÓRUM:** MAIORIA SIMPLES.

EMENDA IMPOSITIVA Nº 31 AO PL Nº51/2024 -

LOA 2025. AUTOR: Vereador Marcos Rogério Nucci. **ASSUNTO:** Destina R\$ 69.383,62 à Secretaria Municipal da Saúde, a serem utilizados para custeio de despesas com consultas, exames e cirurgias realizadas através do CONISCA - Consórcio Intermunicipal de Saúde do Circuito das Águas.

VOTAÇÃO: ÚNICA. **QUÓRUM:** MAIORIA SIMPLES.

EMENDA IMPOSITIVA Nº 32 AO PL Nº51/2024 -

LOA 2025. AUTOR: Vereador Marcos Rogério Nucci. **ASSUNTO:** Destina R\$ 30.000,00 à Secretaria Municipal de Assistência e Desenvolvimento Social, a serem utilizados para aquisição de cestas básicas.

VOTAÇÃO: ÚNICA. **QUÓRUM:** MAIORIA SIMPLES.

EMENDA IMPOSITIVA Nº 33 AO PL Nº51/2024 -

LOA 2025. AUTOR: Vereador Vagner Aparecido de Souza Godoy. **ASSUNTO:** Destina R\$ 85.000,00 à Secretaria Municipal de Obras e Serviços Urbanos, a serem utilizados para despesas de revitalização da Praça Ermindo Raimundo, Bairro Barreiro.

VOTAÇÃO: ÚNICA. **QUÓRUM:** MAIORIA SIMPLES.

EMENDA IMPOSITIVA Nº 34 AO PL Nº51/2024 -

LOA 2025. AUTOR: Vereador Vagner Aparecido de Souza Godoy. **ASSUNTO:** Destina R\$ 30.000,00 à Secretaria Municipal de Assistência e Desenvolvimento Social, a serem utilizados para aquisição de cestas básicas.

VOTAÇÃO: ÚNICA. **QUÓRUM:** MAIORIA SIMPLES.

EMENDA IMPOSITIVA Nº 35 AO PL Nº51/2024 -

LOA 2025. AUTOR: Vereador Vagner Aparecido de Souza Godoy. **ASSUNTO:** Destina R\$ 34.383,61 à Secretaria Municipal da Saúde, a serem utilizados para custeio de despesas com consultas, exames e cirurgias realizadas através do CONISCA - Consórcio Intermunicipal de Saúde do Circuito das Águas.

VOTAÇÃO: ÚNICA. **QUÓRUM:** MAIORIA SIMPLES.

EMENDA IMPOSITIVA Nº 36 AO PL Nº51/2024 -

LOA 2025. AUTORA: Vereadora Paulo Sérgio Galote. **ASSUNTO:** Destina R\$ 30.000,00 à Secretaria Municipal de Assistência e Desenvolvimento Social, a serem utilizados nas ações do Programa Jovem Aprendiz.

VOTAÇÃO: ÚNICA. **QUÓRUM:** MAIORIA SIMPLES.

EMENDA IMPOSITIVA Nº 37 AO PL Nº51/2024 -

LOA 2025. AUTOR: Vereador Paulo Sérgio Galote. **ASSUNTO:** Destina R\$ 64.000,00 à Secretaria Municipal da Saúde, a serem utilizados para custeio de despesas com consultas, exames e cirurgias realizadas através do CONISCA - Consórcio Intermunicipal de Saúde do Circuito das Águas.

VOTAÇÃO: ÚNICA. **QUÓRUM:** MAIORIA SIMPLES.

EMENDA IMPOSITIVA Nº 38 AO PL Nº51/2024 -

LOA 2025. AUTOR: Vereador Paulo Sérgio Galote. **ASSUNTO:** Destina R\$ 55.383,62 à Secretaria Municipal de Obras e Serviços Urbanos, a serem utilizados para construção de faixa elevada nas proximidades do nº626 da Avenida Monte Sião, Bela Vista.

VOTAÇÃO: ÚNICA. **QUÓRUM:** MAIORIA SIMPLES.

PROJETO DE LEI ORDINÁRIA Nº 51/2024. AUTOR:

Prefeito Municipal. **ASSUNTO:** Estima a receita e fixa a despesa do Município de Águas de Lindóia para o Exercício Financeiro de 2025 e dá outras providências".

VOTAÇÃO: PRIMEIRA. **QUÓRUM:** MAIORIA SIMPLES.

R.P.C.

Câmara Municipal da Estância de Águas de Lindóia, 27 de novembro de 2024.

PAULO SÉRGIO GALOTE

Presidente

Registrado e publicado na Secretaria da Câmara Municipal da Estância de Águas de Lindóia, na data supra, por mim, Fábio Maglioli Cadan, Técnico Legislativo.

Art.156. As sessões extraordinárias serão convocadas na forma prevista na Lei Orgânica do Município mediante comunicação escrita aos Vereadores, com a antecedência de 48(quarenta e oito) horas, cujo edital deverá ser afixado no átrio do edifício da Câmara e publicado no sítio oficial da Câmara, podendo, ainda, ser reproduzido pela imprensa local.

Parágrafo único. Sempre que possível, a convocação far-se-á em sessão, caso em que será feita comunicação escrita apenas aos ausentes à mesma.