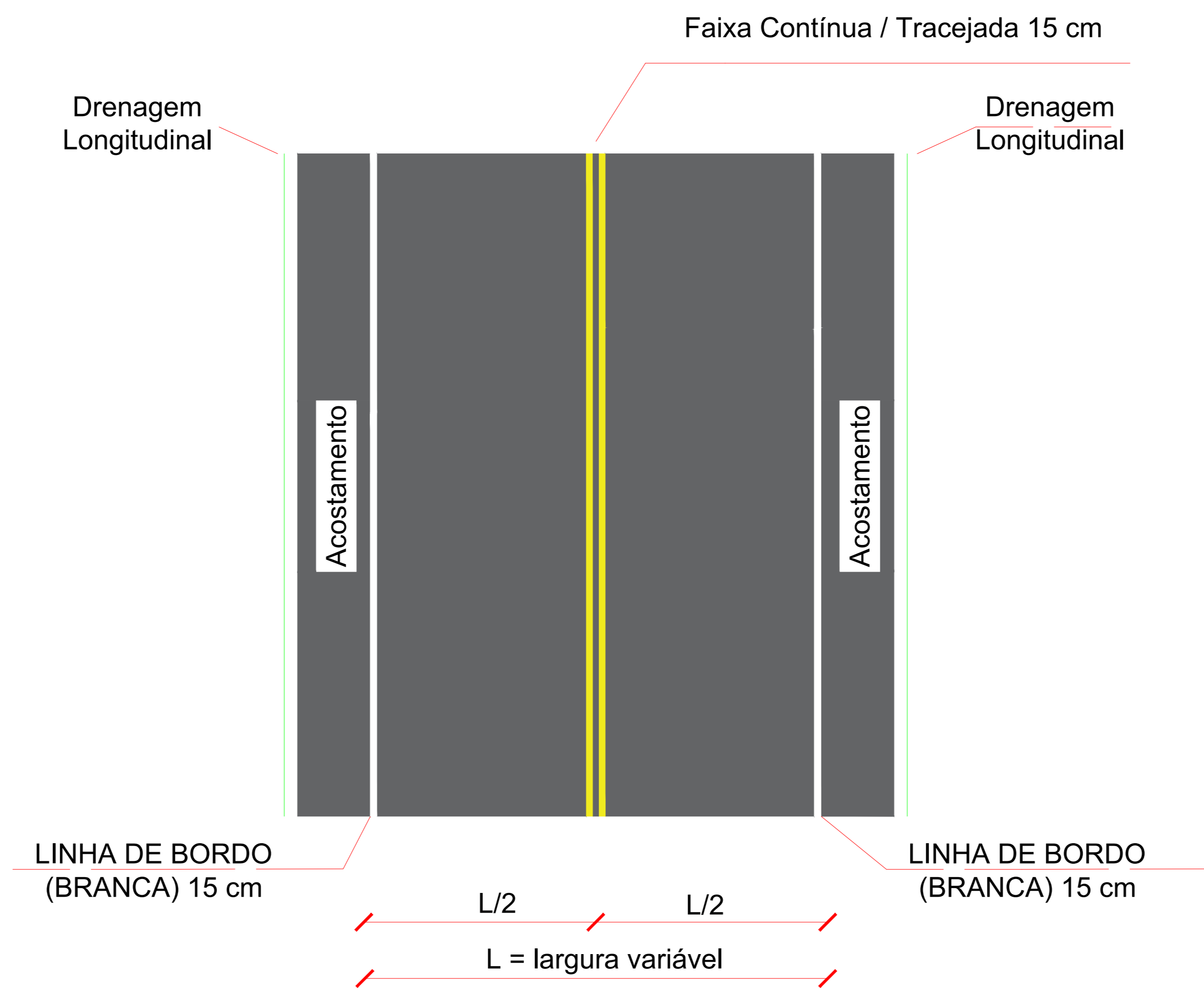
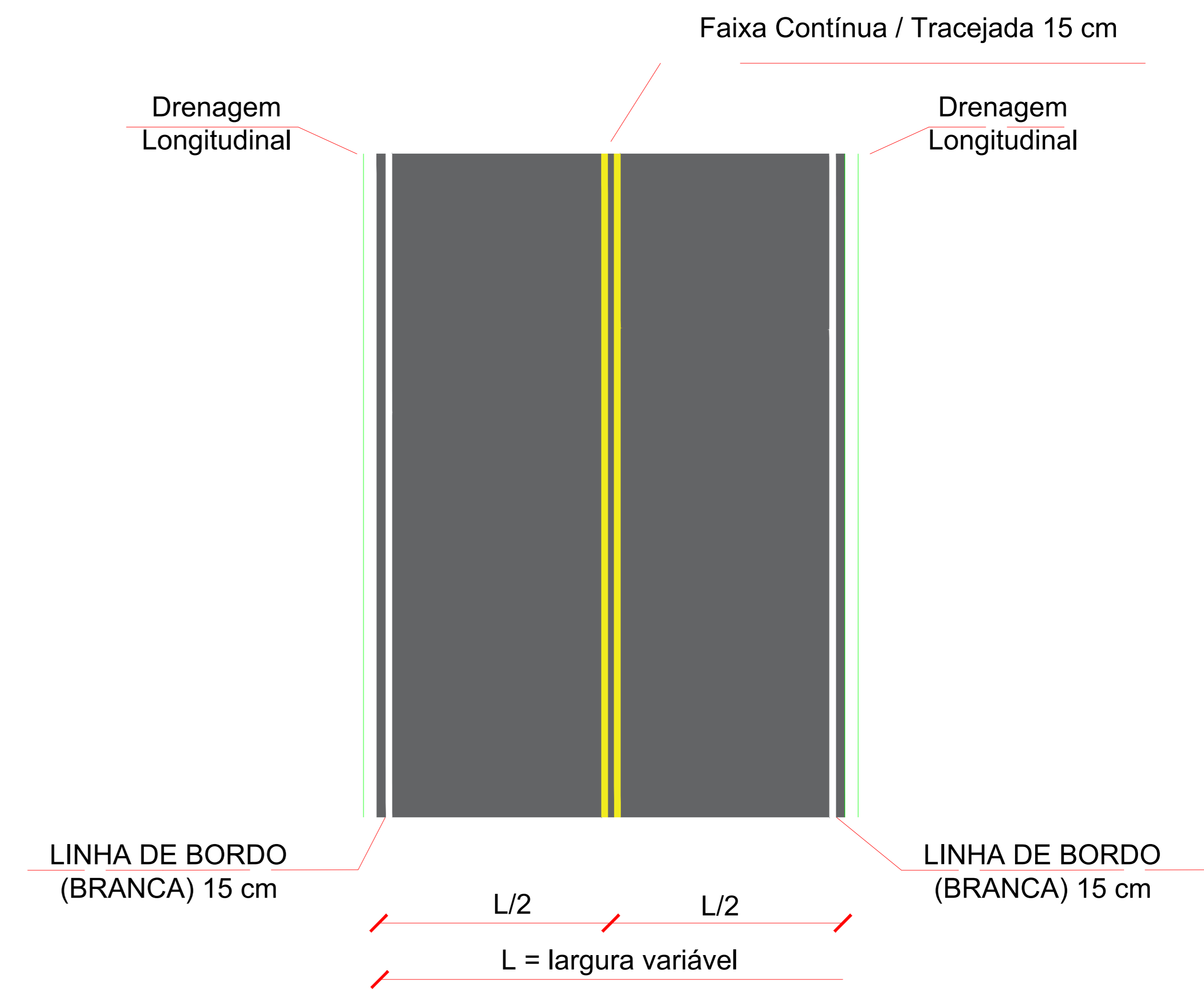


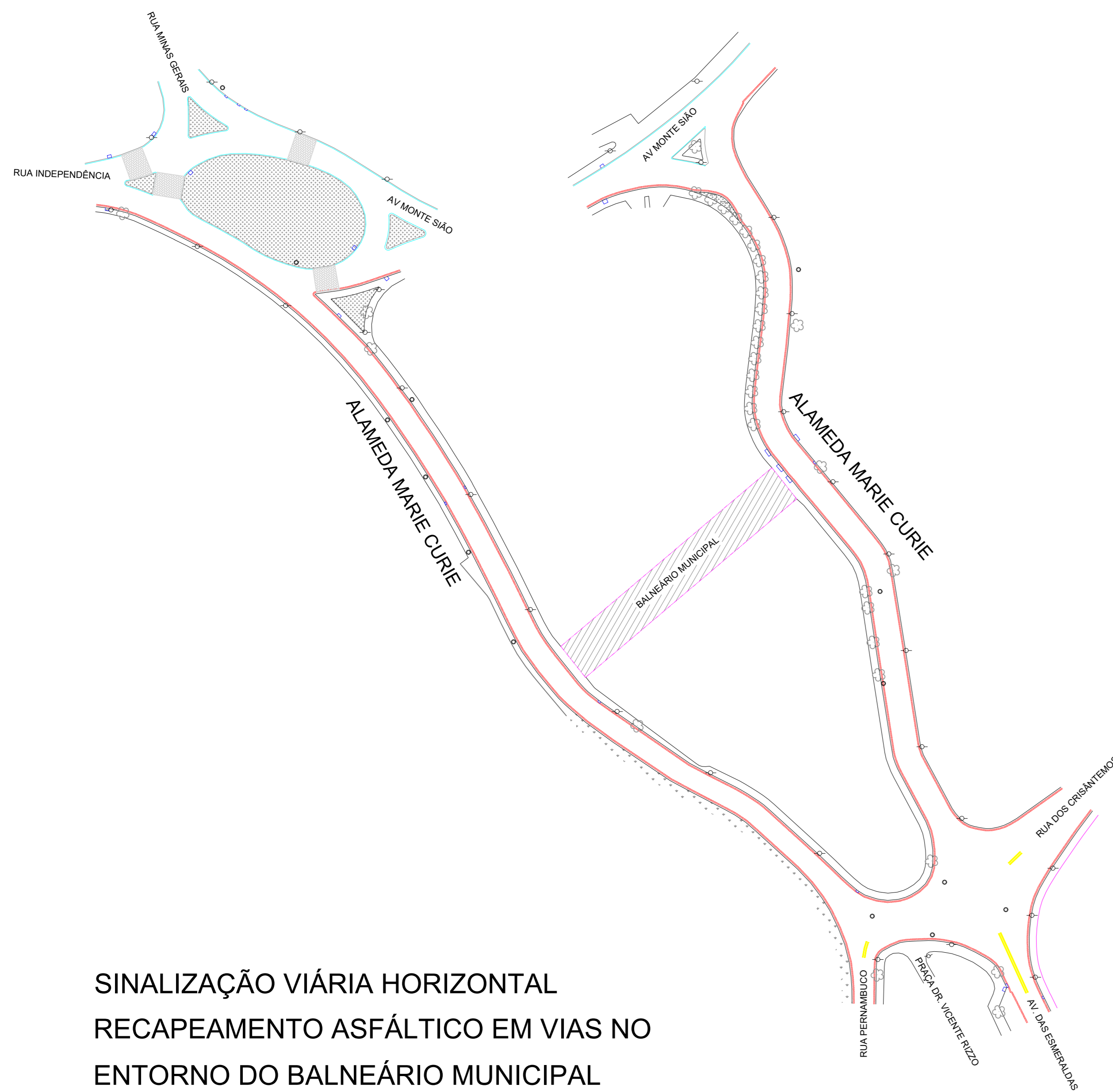
SESSÃO TIPO COM EXISTÊNCIA DE ACOSTAMENTO



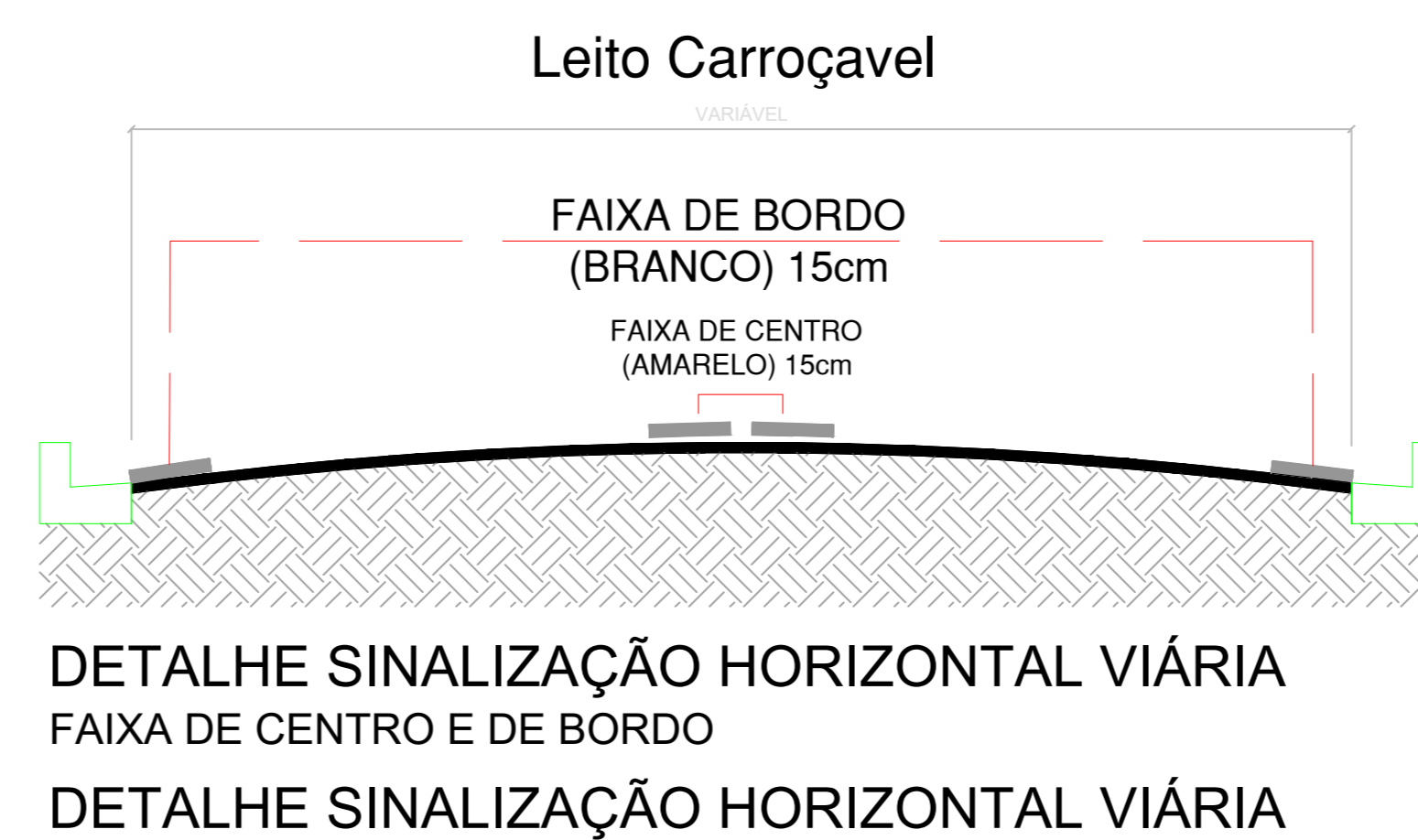
SESSÃO TIPO SEM EXISTÊNCIA DE ACOSTAMENTO



INDICAÇÃO DE SINALIZAÇÃO HORIZONTAL EM TRECHOS COM E SEM ACOSTAMENTO SEM ESCALA



SINALIZAÇÃO VIÁRIA HORIZONTAL
RECAPEAMENTO ASFÁLTICO EM VIAS NO
ENTORNO DO BALNEÁRIO MUNICIPAL
ESCALA 1: 1000



DETALHE SINALIZAÇÃO HORIZONTAL VIÁRIA
FAIXA DE CENTRO E DE BORDO
DETALHE SINALIZAÇÃO HORIZONTAL VIÁRIA

LEGENDA	
FAIXA DE CENTRO	
FAIXA DE BORDO	

RECAPEAMENTO / SINALIZAÇÃO	
ALAMEDA MARIE CURIE NOS DOIS SENTIDOS DE TRÂNSITO E ENTRONCAMENTOS COM A RUA PERNAMBUCO, AV. DAS ESMERALDAS E RUA DOS CRISÂNTEMOS ... 5.536,35 M ² - 559,73 M	
TOTAL RECAPE	5.536,35 M ²
TOTAL SINALIZAÇÃO	(529,73x2) + (30x4) = 1.179,46 M
BAIRRO CENTRO / JDPARAÍSO	

Projeto Sinalização Viária		Folha Única
Assunto: Recapeamento Asfáltico em Vias no Entorno do Balneário Municipal		
Local: Bairro Centro / Jd. Paraíso Águas de Lindóia - S.P.		
Proprietário: Prefeitura Municipal de Águas de Lindóia		
<small>Declaro que a supervisão deste projeto não implica no reconhecimento por parte da Prefeitura Municipal, do direito de propriedade do terreno.</small>		
Quadro de Areas : RECAPEAMENTO 5.536,35 M ² SINALIZAÇÃO VIÁRIA 1.179,46 M	Prefeitura Municipal de Águas de Lindóia Proprietário Eng. Civil: Victor Amadeu de Carvalho CREA: 500285991 Responsável Técnico	

P.M.E.A.L.