

AVENIDA DAS NAÇÕES UNIDAS
 ÁREA: 3.333,50 m² / EXTENSÃO 435,86 METROS

RUA JOÃO JOAQUIM A. DE MORAES
 ÁREA: 386,05 m² / EXTENSÃO 60,00 METROS

RUA BENEDITA DE GODOI COLI
 ÁREA: 398,11 m² / EXTENSÃO 60,00 METROS

AVENIDA ACHILES MANTOVANI
 ÁREA: 5.123,81 m² / EXTENSÃO 309,89 METROS

RUA LOURENÇO GIOVANE GUSSON
 ÁREA: 1.925,64 m² / EXTENSÃO 193,68 METROS

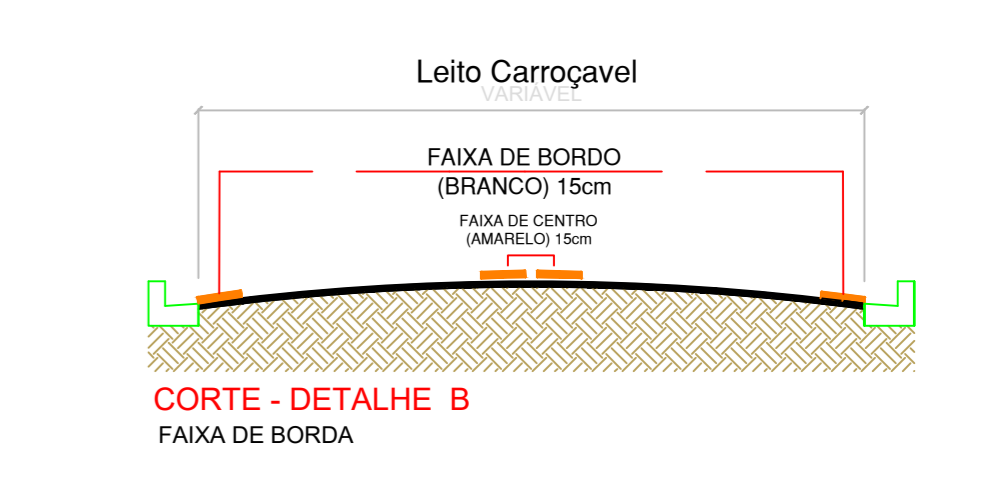

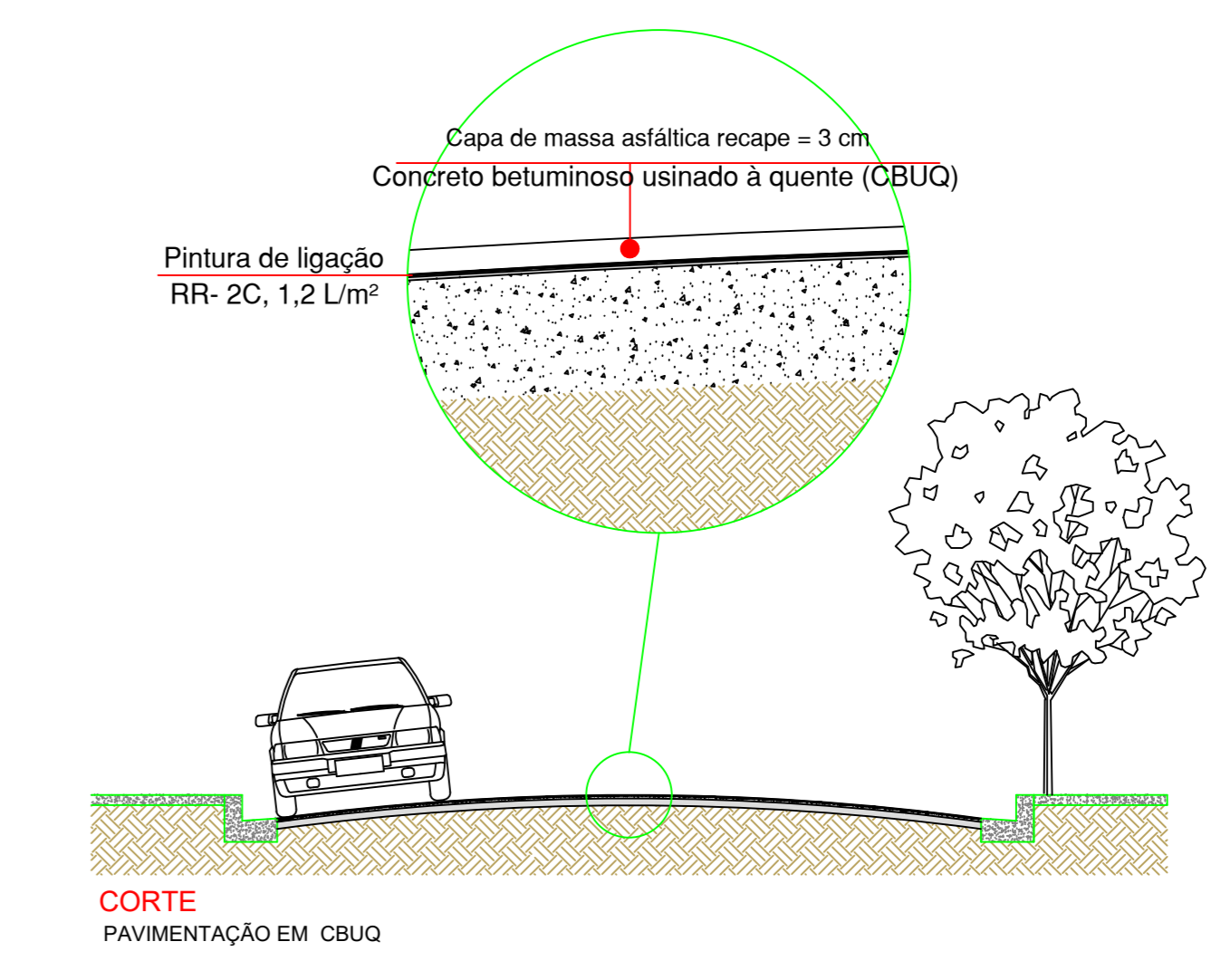
AVENIDA ACHILES MANTOVANI
 ÁREA: 2.131,96 m² / EXTENSÃO 209,25 METROS

ESTRADA MORRO PELADO
 ÁREA: 3.457,81 m² / EXTENSÃO 406,81 METROS

LEGENDA

Área de Fresagem

ÁREA DE FRESAGEM	
AV. ACHILES MANTOVANI	7.256,80 M ² - 718,94 ML
RUA LOURENÇO G. GUSSON	1.925,64 M ² - 193,68 ML
ESTRADA MORRO PELADO	3.457,81 M ² - 406,81 ML
AVENIDA DAS NAÇÕES UNIDAS	3.333,50 M ² - 435,86 ML
TOTAL DE FRESAGEM	15.973,75 M²



RECAPEAMENTO ASFÁLTICO EM
 DIVERSAS RUAS DO MUNICÍPIO
 ESCALA 1: 1000

Projeto Arquitetônico		Folha Única
Área de Fresagem		
Assunto: Recapeamento Asfáltico em Diversas Ruas do Município		
Local: Diversas Ruas Águas de Lindóia - S.P.		
Proprietário: Prefeitura Municipal de Águas de Lindóia		
Quadro de Áreas:	Declaram que a elaboração deste projeto não implica no reconhecimento por parte da Prefeitura Municipal, de direito de propriedade do terreno.	
FRESAGEM	15.973,75 M ²	Prefeitura Municipal de Águas de Lindóia Proprietário
		Eng. Civil: Victor Amadeu de Carvalho CREA 50628/0991 Responsável Técnico
P.M.E.A.L.		