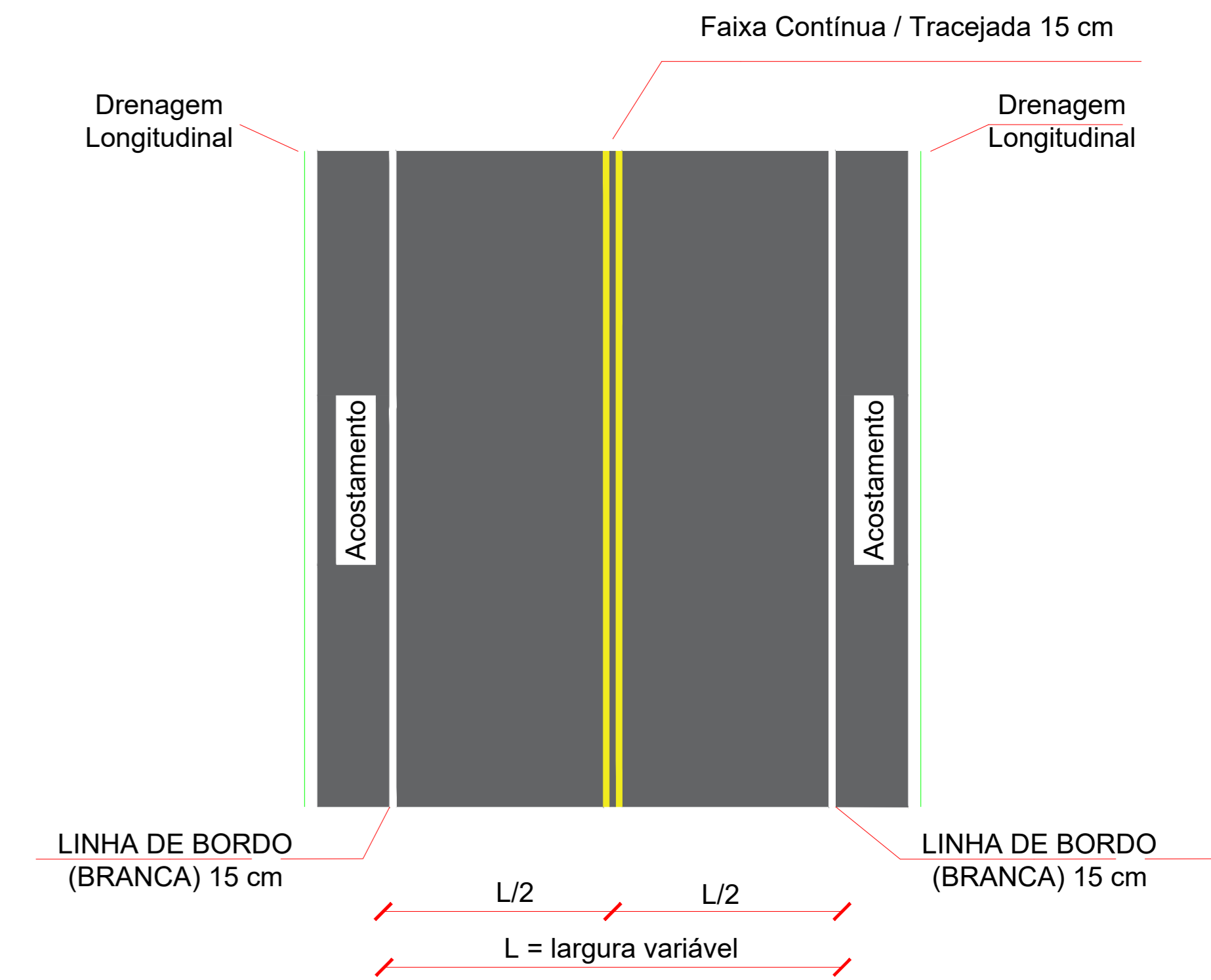
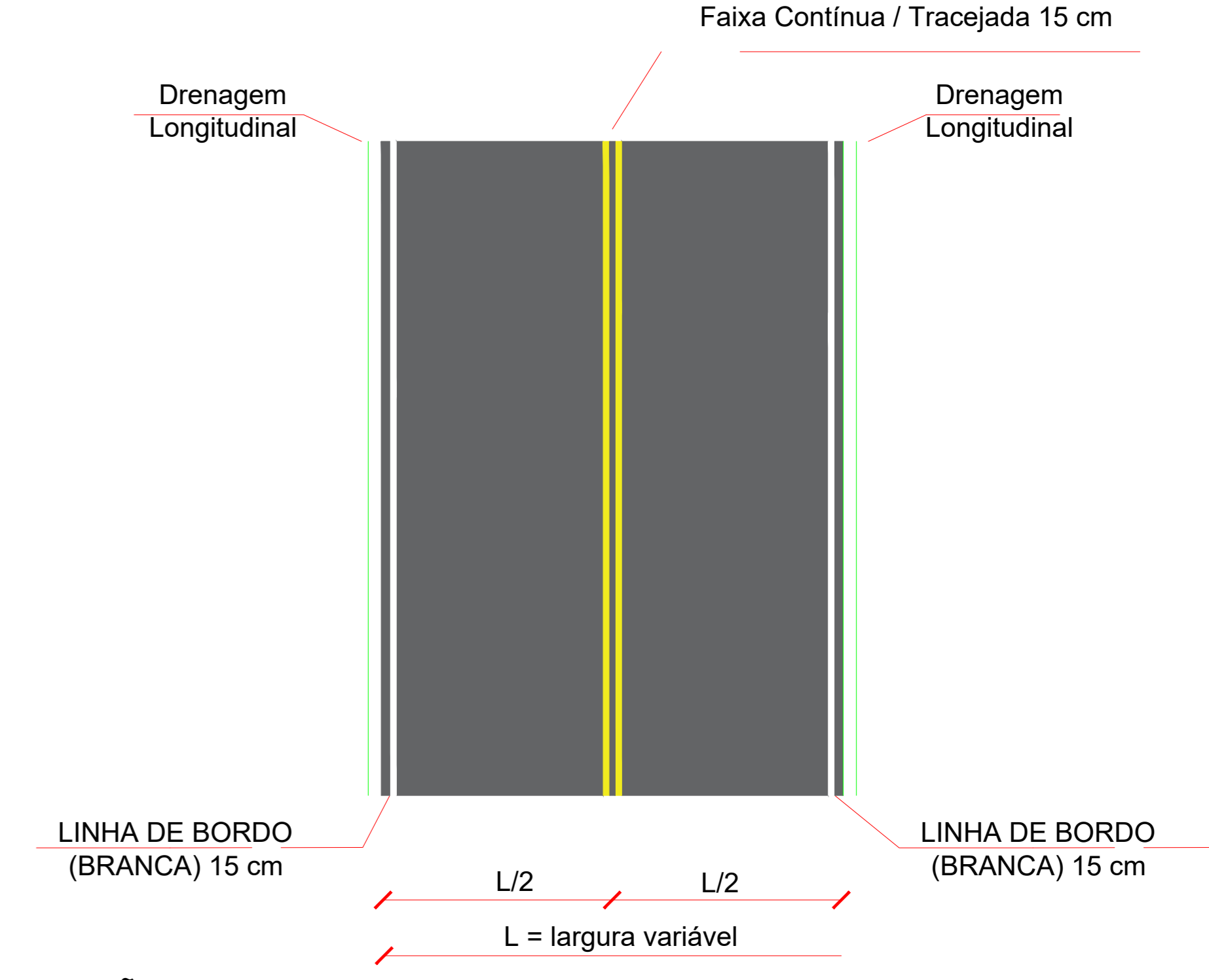


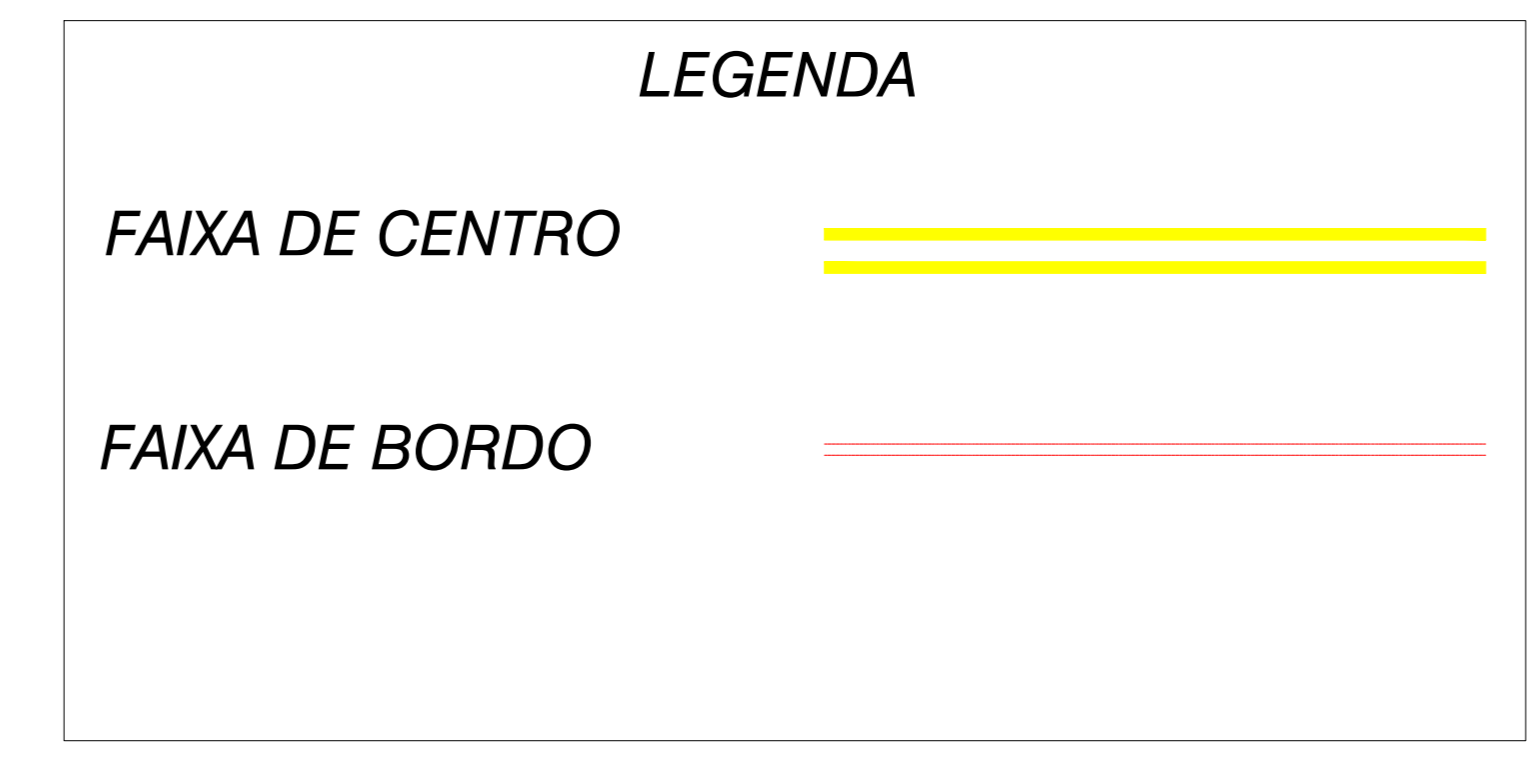
**SESSÃO TIPO COM EXISTÊNCIA DE ACOSTAMENTO**



**SESSÃO TIPO SEM EXISTÊNCIA DE ACOSTAMENTO**



INDICAÇÃO DE SINALIZAÇÃO HORIZONTAL EM TRECHOS COM E SEM ACOSTAMENTO SEM ESCALA



AVENIDA VITÓRIA REGIA RECAPEAMENTO	4.733,81 M <sup>2</sup> - 498,42 ML
ALAMEDA ROTARY	1.524,09 M <sup>2</sup> - 172,59 ML
RUA CAMPOS DO JORDÃO	3.325,32 M <sup>2</sup> - 482,50 ML
AV. ACHILES MANTOVANI	8.501,46 M <sup>2</sup> - 820,07 ML
RUA LOURENÇO G. GUSSON	1.925,64 M <sup>2</sup> - 193,68 ML
RUA BENEDITA DE G. COLI	398,11 M <sup>2</sup> - 60,00 ML
RUA JOÃO JOAQUIM A. DE MORAES	386,05 M <sup>2</sup> - 60,00 ML
ESTRADA MORRO PELADO	3.457,81 M <sup>2</sup> - 406,81 ML
RUA PROFESSORA CAROLINA FRÕES	4.087,94 M <sup>2</sup> - 447,07 ML
RUA FLORIANÓPOLIS	1.809,73 M <sup>2</sup> - 309,92 ML
RUA SERGIPE	585,55 M <sup>2</sup> - 135,70 ML
RUA DRACENA	1.658,42 M <sup>2</sup> - 276,82 ML
VIELA THIAGO CÉU BRIGINI	533,39 M <sup>2</sup> - 164,68 ML
RUA PREFEITO EMÍLIO MANTOVANI	3.460,27 M <sup>2</sup> - 446,01 ML
RUA PREFEITO ROMILDO TORTELI	1.833,58 M <sup>2</sup> - 210,21 ML
AVENIDA DAS NAÇÕES UNIDAS	3.333,50 M <sup>2</sup> - 435,86 ML
RUA MIRASSOL	213,47 M <sup>2</sup> - 51,44 ML
<b>TOTAL RECAPEAMENTO</b>	<b>41.768,14 M<sup>2</sup></b>
<b>TOTAL SIN. HORIZONTAL</b>	<b>5.171,78 ML x 4 FAIXAS = 20.687,12 ML</b>

SINALIZAÇÃO VIÁRIA HORIZONTAL  
RECAPEAMENTO ASFÁLTICO EM DIVERSAS RUAS DO MUNICÍPIO  
ESCALA 1: 1000

**Projeto Sinalização Viária** Folha 02/02

Assunto: **Recapeamento Asfáltico em Diversas Ruas do Município**

Local: **Diversas Ruas Águas de Lindóia - S.P.**

Proprietário: **Prefeitura Municipal de Águas de Lindóia**

Quadro de Áreas:

RECAPEAMENTO	41.768,14 M <sup>2</sup>
SINALIZAÇÃO VIÁRIA	20.687,12 M

Declarar que a informação deste projeto não sofreu qualquer modificação por parte da Prefeitura Municipal, do diretor de propriedade do terreno.

Eng. Civil: Victor Amadeu de Carvalho  
CREA: 506285901  
Responsável Técnico

**P.M.E.A.L.**