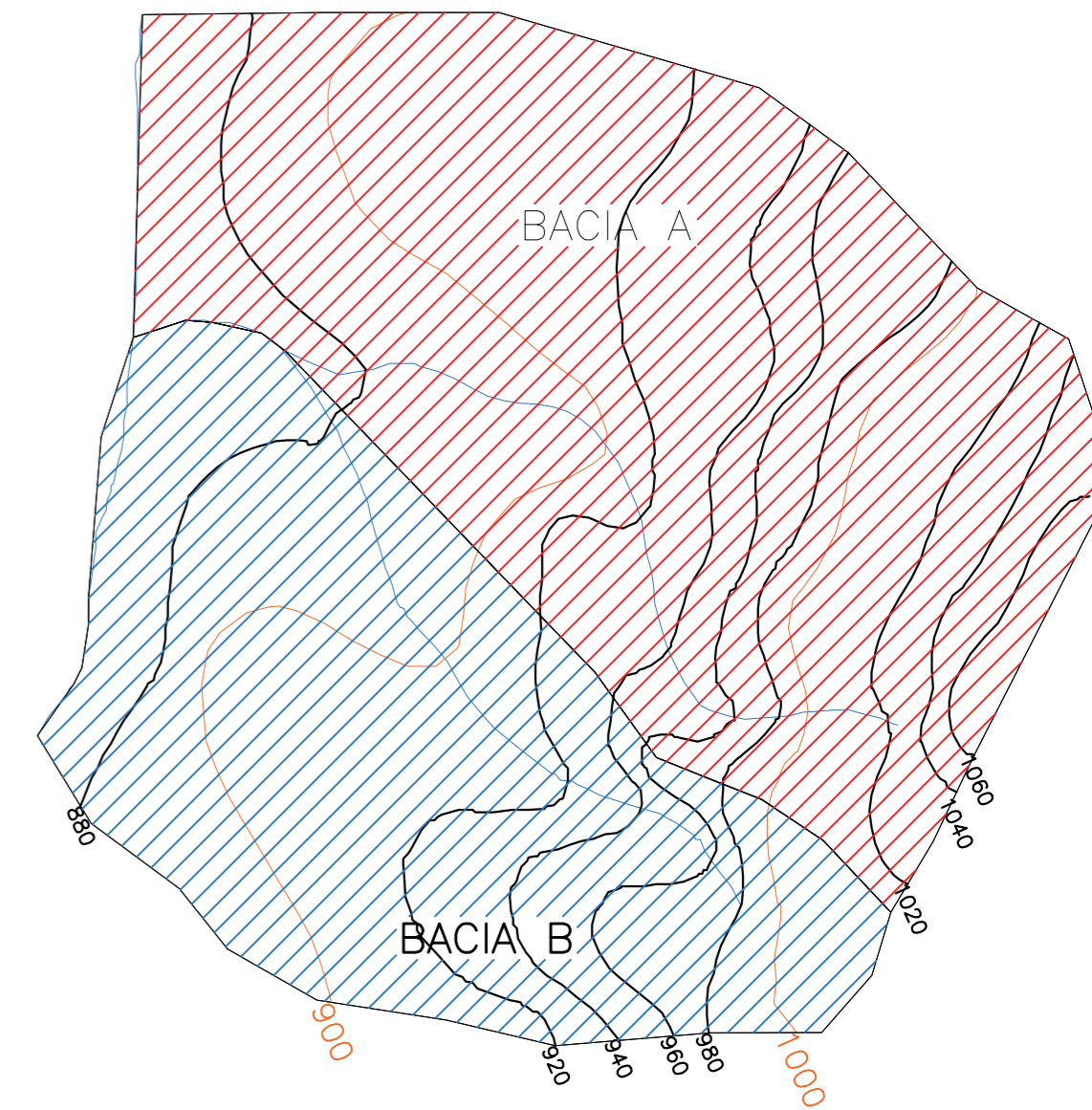
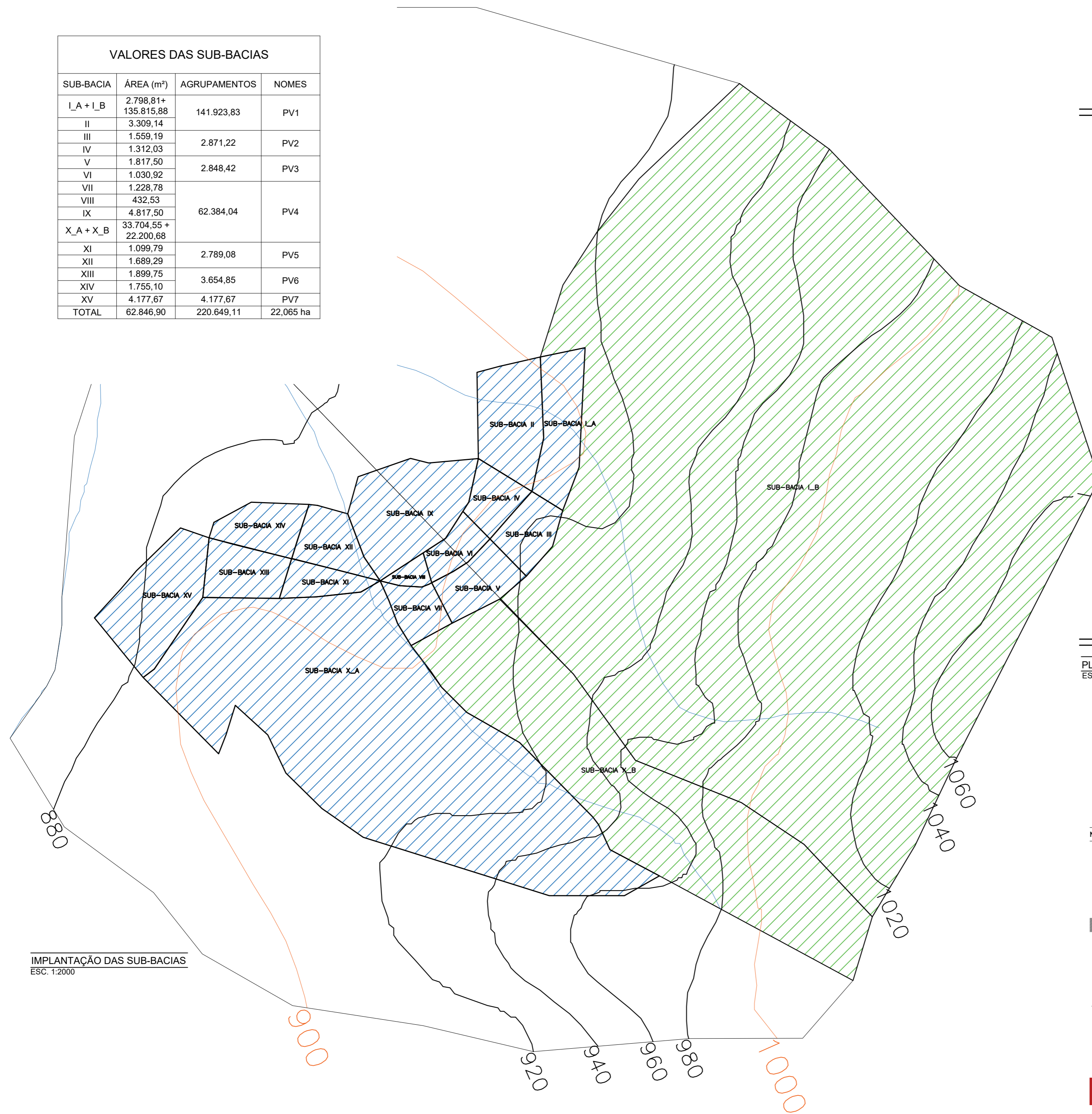


VALORES DAS SUB-BACIAS			
SUB-BACIA	ÁREA (m²)	AGRUPAMENTOS	NOMES
I_A + I_B	2.798,81+ 135.815,88	141.923,83	PV1
II	3.309,14		
III	1.559,19	2.871,22	PV2
IV	1.312,03		
V	1.817,50	2.848,42	PV3
VI	1.030,92		
VII	1.228,78		
VIII	432,53		
IX	4.817,50	62.384,04	PV4
X_A + X_B	33.704,55+ 22.200,68		
XI	1.099,79	2.789,08	PV5
XII	1.689,29		
XIII	1.899,75	3.654,85	PV6
XIV	1.755,10		
XV	4.177,67	4.177,67	PV7
TOTAL	62.846,90	220.649,11	22,065 ha




PLANTA DA BACIA  
ESC. 1:5000

IMPLANTAÇÃO DAS SUB-BACIAS  
ESC. 1:2000

NOTAS

- COTAS GERAIS EM METROS;
- COTAS DE NÍVEL EM METROS;
- CONFERIR MEDIDAS, ABERTURAS, NÍVEIS E PRUMOS NO LOCAL;
- MEDIDAS EM COTAS PREVALECEM SOBRE O DESENHO;
- ESSE DESENHO DEVE SER IMPRESSO COLORIDO;



**PROJETO**  
PROJETO HIDRAULICO DE GALERIA  
DE ÁGUAS PLUVIAIS  
CLIENTE  
PREFEITURA MUNICIPAL DA ESTÂNCIA DE ÁGUAS DE LINDÓIA

LOCAL  
RUA RIO DE JANEIRO

DESENHO  
IMPLANTAÇÃO DAS BACIAS HIDROGRÁFICAS

DATA 10/04/2023 | ESCALA 1:2000 E 1:5000 | RESPONSÁVEL ENG. JULIANO FORTI

VALENTE

REV. nº  
00

OBRAS  
PROJETOS  
ENGENHARIA CONSULTIVA

FOLHA

01 / 08